



# SLUŽBENE NOVINE

HERCEGOVAČKO-NERETVANSKOG KANTONA  
SLUŽBENO GLASILO

Godina XXIV.	Broj 2/2021	Mostar, 22. mart 2021. godine	bosanski jezik
--------------	-------------	-------------------------------	----------------

## PREGLED SADRŽAJA

### SKUPŠTINA HERCEGOVAČKO-NERETVANSKOG KANTONA

64. Zakon o proglašenju područja pećine Vjetrenice sa dijelom Popovog polja zaštićenim pejzažom „Vjetrenica- Popovo polje“ .....1  
65. Zaključak broj 02-01-XI-39/21 od 26.02.2021. g. ....29  
66. Zaključak broj 02-01-XI-40/21 od 26.02.2021. g. ....29  
67. Zaključak broj 02-01-XI-41/21 od 26.02.2021. g. ....29  
68. Zaključak broj 02-01-XI-42/21 od 26.02.2021. g. ....29  
69. Zaključak broj 02-01-XI-43/21 od 26.02.2021. g. ....30

### VLADA HERCEGOVAČKO-NERETVANSKOG KANTONA

70. Odluka o davanju saglasnosti na Pravilnik o unutrašnjoj organizaciji Ministarstva privrede .....30  
71. Odluka o reviziji glavnog projekta zgrade Hotel „ERO“ Mostar .....30  
72. Odluke o odobravanju novčanih sredstava na ime naknade nematerijalne štete .....31  
73. Odluka o odobravanju raspodjele novčanih sredstava utvrđenih Budžetom HNK za 2021. godinu za finansiranje nezavisnog zastupnika u Skupštini HNK .....33  
74. Odluka o izboru najpovoljnijeg ponuđača za predmet javne nabavke „Lož ulje“ u otvorenom postupku .....34  
75. Odluka o izboru najpovoljnijeg ponuđača u konkurentskom zahtjevu „Tehnički pregled vozila“ .....35  
76. Rješenje o postavljenju rukovodećeg državnog službenika na radno mjesto šefa kabineta predsjednika Vlade Hercegovina-neretvanskog kantona .....35  
77. Rješenje o imenovanju Radnog tijela za izradu Strategije Hercegovina-neretvanskog kantona za borbu protiv korupcije 2021-2025 .....36  
78. Rješenje o imenovanju privremenog Upravnog odbora Agencije za privatizaciju u Hercegovina-neretvanskom kantonu .....37  
79. Uredba o dopuni Uredbe o organizovanju Službi zaštite i spašavanja Hercegovina-neretvanskog kantona .....37  
80. Odluka o stavljanju van snage Odluke o davanju saglasnosti na Pravilnik o unutrašnjoj organizaciji Ministarstva privrede .....38  
81. Odluka o mjerilima i odobravanju novčanih sredstava za osiguranje elemenata standarda za investiciono ulaganje i investiciono tekuće održavanje te informatizaciju zdravstvene djelatnosti kao i za vršenje osnivačkih prava nad bolničkim zdravstvenim ustanovama čiji je osnivač/saosnivač Hercegovina-neretvanski kanton za 2021. godinu .....38  
82. Odluka o utvrđivanju visine naknade mrtvozornicima za utvrđivanje nastupa smrti, vremena i uzroka smrti lica umrlih van zdravstvene ustanove na području Hercegovina-neretvanskog kantona .....40  
83. Odluka o raspisivanju Javnog oglasa za izbor i imenovanje članova Upravnog odbora Agencije za privatizaciju u hercegovina-neretvanskom kantonu .....40  
84. Odluka o utvrđivanju visine naknade za rad Komisije Vlade HNK za nadzor kreditnih sredstava u vezi sa protokolom o saradnji između Vlade HNK i Razvojne banke Federacije Bosne i Hercegovine .....41  
85. Odluka o utvrđivanju Javnog interesa za Hercegovina-neretvanski kanton za rehabilitaciju Regionalnog puta R-418b Prozor-Konjic .....41  
86. Odluka o odobravanju Upravi za civilnu zaštitu i vatrogastvo otvaranje nove Budžetske organizacije 23010006-Projekt transpearlywaring .....42  
87. Rješenje o imenovanju Komisije Vlade HNK za nadzor kreditnih sredstava u vezi sa Protokolom o saradnji između Vlade HNK i Razvojne banke Federacije BiH .....43  
88. Odluka o raspisivanju Javnog konkursa za dodjelu ribolovnog prava na dijelu ribolovnog područja-Ribolovnim zonama za obavljanje sportsko-rekreativnog ribolova na području Hercegovina-neretvanskog kantona .....43  
89. Rješenje o imenovanju Privremenog nadzornog odbora HTD „Zenit Bro“ d.o.o., Neum .....44  
90. Rješenje o imenovanju Komisije za izbor kandidata za imenovanje članova Upravnog odbora Agencije za privatizaciju u Hercegovina-neretvanskom kantonu .....44  
91. Odluka o dužnosti predstojnice ureda za zakonodavstvo Vlade Hercegovina-neretvanskog kantona i imenovanje v.d. predstojnice Ureda za zakonodavstvo Vlade Hercegovina-neretvanskog kantona .....45  
92. Odluka o načinu utroška dijela novčanih sredstava utvrđenih Budžetom HNK za 2021. godinu za Ministarstvo obrazovanja, nauke, kulture i sporta s pozicije „Sport“ .....45  
93. Odluka o davanju saglasnosti na Ugovor o zakupu poslovnih prostorija za potrebe Ministarstva za pitanja boraca .....46  
94. Odluka o davanju saglasnosti na Listu poslovnih subjekata za subvencionisanje kamata na odobrena kreditna sredstva u skladu sa Protokolom o saradnji između Razvojne banke F BiH i HNK .....46  
95. Odluka o davanju saglasnosti na Listu poslovnih subjekata za subvencionisanje kamata na odobrena kreditna sredstva u skladu sa Protokolom o saradnji između Razvojne banke F BiH i HNK .....48  
96. Odluka o donošenju pojedinačnih rješenja o utvrđivanju prava za subvencionisanje kamate krajnjem korisniku kreditnih sredstava u skladu sa Protokolom o saradnji između Vlade HNK i Razvojne banke Federacije BiH .....49  
97. Odluka o odobravanju novčanih sredstava na ime naknade nematerijalne štete .....49  
98. Odluka o prodaji neupotrebljivih službenih putničkih motornih vozila .....50  
99. Odluka o davanju saglasnosti Ministarstvu unutrašnjih poslova HNK za zaključenje Ugovora o zakupu parking prostora za 2021. godinu s „Hercegovina-auto“ export-import d.d. Mostar .....51  
100. Odluka o izmjenama Odluke o dodjeli koncesije za zemljište za izgradnju vjetroelektrane Pločno, Grad Mostar .....51  
101. Odluka o davanju ovlaštenja Općini Neum .....52  
102. Odluka o davanju saglasnosti Ministarstvu pravosuđa, uprave i lokalne samouprave za raspisivanje Javnog konkursa za imenovanje zamjenika Kantonalnog javnog pravobranioca u Kantonalnom javnom pravobranilaštvu HNK .....52  
103. Odluka o davanju saglasnosti Ministarstvu unutrašnjih poslova za prijem u radni odnos rukovodećeg državnog službenika sekretara ministarstva .....53  
104. Odluka o izboru najpovoljnijeg ponuđača u konkurentskom zahtjevu „Nabavka rezervnih dijelova za vozila MUP-a HNK“ .....54  
105. Odluka o izboru najpovoljnijeg ponuđača za predmet javne nabavke „pića i napitci“ u otvorenom postupku .....54

## Hercegovačko-neretvanske županije

**SKUPŠTINA HERCEGOVAČKO-  
NERETVANSKE ŽUPANIJE-KANTONA**

64

Na temelju članka 16. točka c) i članka 39. točka f) Ustava Hercegovačko-neretvanske županije-kantona („Narodne novine Hercegovačko-neretvanske županije”, broj 2/98, 3/98, 4/00 i 7/04), članka 144. stavak (2) Zakona o zaštiti prirode Federacije Bosne i Hercegovine („Službene novine FBiH”, broj 66/13), članka 86. stavak 1. i članka 87. stavak 2., Zakona o zaštiti prirode („Narodne novine Hercegovačko-neretvanske županije”, broj 12/17) Skupština Hercegovačko-neretvanske županije-kantona, je na sjednici održanoj 26.02.2021.godine, donijela

**ZAKON  
O PROGLAŠENJU PODRUČJA ŠPILJE  
VJETRENICA S DIJELOM POPOVOG  
POLJA ZAŠTIĆENIM KRAJOLIKOM  
„VJETRENICA-POPOVO POLJE“**

**I. TEMELJNE ODREDBE**

Članak 1.  
(Predmet)

Ovim Zakonom proglašava se Zaštićeni krajolik „Vjetrenica-Popovo Polje” (u daljem tekstu: Zaštićeni krajolik), koji obuhvaća špilju Vjetrenica, nadzemni dio špilje Vjetrenica i okolnog područja te rubni dio Popovog polja s dijelom toka rijeke Trebišnjica u općini Ravno, utvrđuje kategoriju zaštićene prirodne vrijednosti, utvrđuju granice prostornog obuhvata Zaštićenog krajolika, zone Zaštićenog krajolika, naziv mjerila kartografskog prikaza i kartografski prikaz s precizno opisanim granicama prostornog obuhvata.

Članak 2.  
(Kategorija zaštićenog područja)

Zaštićeno područje spada u kategoriju V.a) Zaštićeni krajolik (Kopneni krajolik).

Članak 3.  
(Ciljevi)

(1) Zaštićeni kopneni krajolik je prirodni i kultivirani predjel velike vrijednosti bioraznolikosti, georaznolikosti i krajolik jedinstvenih obilježja karakterističnih za pojedino područje, s izuzetnim estetskim, ekološkim i kulturnim vrijednostima.

(2) Zaštićeni krajolik utvrđuje se s ciljem:

a) zaštite i očuvanja prirodnih, geomorfoloških i kulturno-povijesnih vrijednosti prostora

- b) uspostave sustava zaštite vrijednosti radi trajnog očuvanja njihovih svojstava
- c) osiguravanja održivog korištenja prirodnih dobara prostora
- d) sprječavanja štetnih zahvata ljudi i poremećaja u prirodi kao posljedice razvoja i obavljanja djelatnosti, te osiguranja što povoljnijih uvjeta očuvanja prirode
- e) održavanja bioraznolikosti područja, kako u podzemnom tako i u nadzemnom dijelu Zaštićenog krajolika.

**II. OPIS PODRUČJA**

## Članak 4.

(Opis granice Zaštićenog krajolika)

(1) Ukupna površina obuhvata Zaštićenog krajolika iznosi 4.710,17 ha.

(2) Vanjske granice obuhvata Zaštićenog krajolika Vjetrenica-Popovo Polje su sljedeće: granica ZP Vjetrenica polazi od točke 1 koja predstavlja najsjeverniju točku na području Vjetrenice, a koja se nalazi na međi parcela k.č. 2 K.O. Čvaljina i k.č. 3698/1 K.O. Ravno na koordinati X: 17,9573; Y: 42,878. Granica se dalje pruža prema istoku prateći katastarsku granicu između K.O. Čvaljina i K.O. Ravno sve do rijeke Trebišnjice i k.č. 3304/1, točka X: 17,9806; Y: 42,8743. Od navedene točke, granica se pruža jugoistočno i prati tok rijeke Trebišnjice do točke X: 18,0004; Y: 42,8532 koja se nalazi na međi k.č. 131 i k.č. 4440/1 u K.O. Zavalu, te dalje obuhvaća istočne granice parcele k.č. 1754, k.č. 855 i k.č. 866 u K.O. Zavalu te prolazi sredinom lokalnog puta na k.č. 1764, sve do k.č. 1752/1. Granica potom dijagonalno presijeca k.č. 1752/1 od točke X: 18,0013; Y: 42,8512 do točke X: 18,0033, Y: 42,8508 odakle nastavlja pratiti lokalni put na k.č. 1756/1 do koordinate X: 18,0157; Y: 42,8525. Granica se dalje povija južno i presijeca k.č. 1753 i k.č. 2087 u K.O. Zavalu te prelazi u K.O. Grmljani kroz k.č. 2088 na koordinati X: 18,0165; Y: 42,8509. Od ove točke granica se pruža južno preko kote 760 i točke u blizinu Oštrog vrha (X: 18,0155; Y: 42,8402) te se dalje pruža preko kote 824 Sovar do k.č. 1072/1 u K.O. Gorogaše. Granica dalje preko k.č. 1072/1 zaobilazi istočne padine kote Zečija glava 908 te se pruža preko kote Visoka glava 890 do kote Polica 848 koja se nalazi na koordinati X: 18,0233; Y: 42,8188. Južnim i jugoistočnim smjerom nastavlja prolaziti kroz K.O. Gorogaše prelazeći preko istočnih padina kote Oštri vrh 752, preko kote Dubrava 634 do kote Kujino osoje na koti 742. X: 18,0275; Y: 42,8029. Od ove točke, granica se kružno povija i obuhvaća lokalitet

## Hercegovačko-neretvanske županije

bara Brijestica te preko kote 709 nastavlja granicu zapadnim smjerom do kote Gradina 672, odakle ulazi u K.O. Belenići kroz k.č. 1819/1. Preko k.č. 1819/1 granica prolazi kroz K.O. Belenići do k.č. 1805/1 koja se nalazi u K.O. Kijev Do sjeverno od kote Knež do 546 na koordinati X: 18,0075; Y: 42,7996. Od ove točke granica se dalje prostire prema jugozapadnoj granici k.č. 1026 na koordinati X: 18,0034; Y: 42,8011 te dalje obuhvaća vanjske granice k.č. 1050, k.č. i 1048, k.č. do lokalnog puta na k.č. 1805/1 na koordinati X: 18,0004; Y: 42,8009. Granica se dalje proteže sjevernim smjerom do sjeverne granice k.č. 960, odakle dalje zapadnim smjerom obuhvaća vanjske granice k.č. 962, k.č. 958, k.č. 956, k.č. 959, k.č. 945, k.č. 914/2, k.č. 913, k.č. 902/1, k.č. 897, k.č. 896, k.č. 894, k.č. 892, k.č. 891, k.č. 888, k.č. 898/2 te k.č. 899 do koordinate X: 17,9969; Y: 42,8018. Od ove točke se dalje prostire zapadno preko k.č. 1805/1 između lokaliteta Kočišta i kote 592, pa dalje preko kote Gornja peč. 650 do koordinate X: 17,9737; Y: 42,8012 odakle ulazi u k.č. 984 u K.O. Golubinac. Granica se dalje proteže zapadnim smjerom preko kota Brijegovi 653 i kote Kita 829 do koordinate X: 17,949; Y: 42,8065 gdje presijeca k.č. 2168 i ulazi u K.O. Orahov Do odakle se dalje prostire preko kote 908, kote Golo brdo 821, kote 568 do k.č. 2126/1 i točke X: 17,9197; Y: 42,8171. Od ove točke granica se proteže sjevernim pravcem do lokalne ceste na k.č. 2171 te od koordinate X: 17,9169; Y: 42,8228 nastavlja sjeverno kroz k.č. 860/1 do k.č. 596 na koordinati X: 17,9193; Y: 42,8332 kod kote V. Orlica 930. Od točke X: 17,9236; Y: 42,8372 na k.č. 596, granica se proteže kroz k.č. 860/1 preko kote Ilijino brdo 987 do točke X: 17,9408; Y: 17,9408 gdje prelazi u K.O. Zavala i k.č. 699. Vanjskom granicom k.č. 699 prostire se sve do točke X: 17,9408; Y: 42,8373 i k.č. 3376 u K.O. Trnčina od koje se oko kote Oštri vrh proteže sjeverno do točke X: 17,9655; Y: 42,8573 gdje obuhvaća vanjske granice k.č. 3268, k.č. 3266, k.č. 3254, k.č. 3554, k.č. 3253, k.č. 3236, k.č. 3235, k.č. 3231, k.č. 3230 u K.O. Ravno. Od ove točke, granica dijagonalno presijeca parcelu k.č. 3227 do lokalne ceste na k.č. 3226 na koordinati X: 17,9657; Y: 42,8559. Uz lokalnu cestu proteže se sjeverno do koordinate X: 17,9529; Y: 42,8652, odakle presijeca k.č. 2921 i k.č. 2920 do lokalne ceste k.č. 3325, odakle se pruža u pravcu zapada do k.č. 2860. Od ove točke, granica se nadovezuje na k.č. 3495 koja nastavlja sjevernim pravcem sve do k.č. 3698/1 na koordinati X: 17,9551; Y: 42,8778, gdje se dalje istočnim smjerom nadovezuje na početnu točku 1.

## Članak 5.

## (Zone)

(1) Zavisno od stupnja zaštite, u okviru granica Zaštićenog krajolika, utvrđuju se četiri temeljna tipa zaštićenih zona:

- a) prva zaštićena zona (Zona stroge zaštite, zona A),
- b) druga zaštićena zona (Zona aktivne zaštite, zona B),
- c) treća zaštićena zona (Zona korištenja, zona C),
- d) četvrta zaštićena zona (Prijelazna zona, zona D).

(2) Prostorni razmještaj svih zona s pripadajućim podzonama utvrđuje se u kartografskom prikazu Zaštićenog krajolika i sastavi je dio ovog Zakona (Prilog I).

(3) Koordinate svih zona s pripadajućim podzonama utvrđuju se u Prilogu II.

## Članak 6.

## (Obuhvat prve zaštićene zone)

(1) Prva zaštićena zona (Zona stroge zaštite, zona A) s površinom koja iznosi 413,79ha, je područje najviših prirodnih vrijednosti, koje moraju ostati u potpunosti očuvane.

(2) Zona A se sastoji od dvije prostorne cjeline međusobno povezane, označene kao: A1 i A2.

(3) Zona A1 s površinom koja iznosi 22,98 ha predstavlja podzemnu zonu špilje Vjetrenica od izuzetne geomorfološke, speleološke i hidrološke vrijednosti te vrijednosti raznolikosti speleofaune za obuhvat predloženog zaštićenog područja. Ova zona obuhvaća podzemni i nadzemni dio špilje Vjetrenica koja idući od sjevera prema jugu proteže od naselja Zavala na sjeveru, do Gradca sve do kote 570. Špilja se dalje proteže između kota Oštra glave i Brekova glava odakle se dalje povija južno preko (kota 872) pa sve do krajnje južne točke na Klisuri.

(4) Zona A2 s površinom koja iznosi 390,81ha, podrazumijeva okapnicu špilje Vjetrenica koja se nalazi u nadzemnom dijelu oko špilje Vjetrenica s kojom čini prirodnu hidrogeološku povezanost, a nalazi se u blizini naselja Zavala, Golubinac i Belenići. Okapnica se, od lokacije ulaska u špilju u naselju Zavala na krajnjem sjeveru prostire prema istoku do naselja Budim Do, gdje se dalje povija južno preko Brekovca (kota 889) i Klisure (kota 839), pa sve do Vranića (kota 848). Granica okapnice se dalje povija prema sjeveru do kote 787 i Krstinog brda (kota 549), sve do lokalne ceste u blizini Zavale, čiju granicu prati ostatkom sjevernog dijela sve do završetka zone odnosno početne lokacije ulaska u špilju u naselju Zavala. U zoni A2 pripadaju i izvorišta „Lukavac“

## Hercegovačko-neretvanske županije

i „Bitomišlja“ koja se nalaze na području okapnice, a čine hidrogeološku poveznicu sa špiljom i širim područjem zone A2. Izvori se nalaze u blizini naselja Zavala i Krstino brdo.

(5) Vanjske granice zone A su sljedeće: granica zone stroge zaštite ZP Vjetrenica polazi od točke 1 koja predstavlja najsjeverniju točku ove zone, a nalazi se neposredno iznad lokaliteta Budim do te obuhvaća vanjsku granicu k.č. 804 u K.O. Zavala na koordinati X: 17,9956; Y: 42,8481, odakle se dalje povija prema jugu i sječe k.č. 1752/1, k.č. 1756/1, k.č. 1753, k.č. 815, k.č. 806, k.č. 807, k.č. 809 te k.č. 808 u K.O. Zavala na koordinati X: 17,9967; Y: 42,845. Od ove točke, granica istočno presijeca privatne parcele u naselju Budim Do te prolazi kroz k.č. 1109, k.č. 1110, k.č. 1113, k.č. 1112, k.č. 1141, k.č. 1142, k.č. 1143, k.č. 1156, k.č. 1155, k.č. 1753 sve do k.č. 1069 na koordinati X: 17,999; Y: 42,8441. Granica se dalje povija južno i presijeca k.č. 1069 do koordinate X: 18,0018; Y: 42,8406 sjeverozapadno od kote Brekova gl. 880, odakle dalje presijeca k.č. 1753 i k.č. 1068 do točke X: 18,0036; Y: 42,8378. U nastavku granica prolazi kroz k.č. 1819/1 u K.O. Belenići i presijeca kote 889 i kotu 835 te se pruža sve do kote Vranić 848, koja predstavlja najjužniju točku zone stroge zaštite na koordinatama X: 17,992; Y: 42,8217. Dalje se granica pruža prema sjeverozapadu i presijeca k.č. 984 u K.O. Golubinac, kotu 787 te na koordinati X: 17,9816; Y: 42,8354 presijeca k.č. 1753 u K.O. Zavala. Granica u nastavku ima sjeverni pravac te prelazi preko kote Krstino br. 549 do točke X: 17,9779; Y: 42,8429, odakle se dalje pruža istočnim i sjeveroistočnim smjerom do točke X: 17,9826; Y: 42,8459 i k.č. 529. U nastavku granica u jugoistočnom pravcu presijeca k.č. 532, k.č. 533, k.č. 537, k.č. 1753, te se dalje povija sjeverozapadno i presijeca k.č. 534, k.č. 533, k.č. 532, k.č. 531, k.č. 594, k.č. 596 i k.č. 597. Od točke X: 17,9824; Y: 42,8467 granica se prostire istočnim smjerom prolazeći kroz parcele k.č. 594, k.č. 595, k.č. 593/1, k.č. 593/2, k.č. 531, k.č. 532, k.č. 537, k.č. 535, 538/2, k.č. 528/4, k.č. 538/3, k.č. 554/2, k.č. 554/1, k.č. 4753, k.č. 553, k.č. 556 i k.č. 557 na koordinati X: 17,985; Y: 42,8467. Granica se dalje pruža pored ulaska u špilju Vjetrenica i istočnim smjerom sječe k.č. 1752/1, k.č. 752/2, k.č. 761/3, k.č. 761/1, k.č. 784/2, k.č. 779, k.č. 784/2, k.č. 781, k.č. 1769, k.č. 782, k.č. 783, k.č. 787, k.č. 792, k.č. 1752/1, k.č. 803 i k.č. 804, gdje se vraća na početnu točku na koordinati X: 17,9956; Y: 42,8481.

## Članak 7.

(Obuhvat druge zaštićene zone)

(1) U drugoj zaštićenoj zoni (Zona aktivne zaštite, zona B) s površinom koja iznosi 464,90 ha, prvenstveno

se ostvaruje očuvanje i zaštita izvornog stanja prirode, a karakterizira je aktivni vid zaštite. Navedeno područje obuhvata zonu koju karakteriziraju očuvanje i rehabilitacija staništa i zaštita vrsta, s uklanjanjem invazivnih vrsta. Ova zona obuhvaća sve zaštićene, ugrožene, endemične vrste flore i fauna, te staništa. U drugoj zaštićenoj zoni nalaze se još izvorišta i kulturno-povijesni spomenici.

(2) Zona B se sastoji od šest prostornih cjelina, označenih kao: B1, B2, B3, B4, B5 i B6.

(3) Zona B1 s površinom koja iznosi 342,60ha, predstavlja tampon zonu koja se nadovezuje na špilju i okapnicu špilje Vjetrenica, kao prirodna hidrološka poveznica u cilju zaštite prostora, ali i korištenja prostora za lovne aktivnosti s obzirom na danu lovnu koncesiju na području. Zona B1 teritorijalno se rasprostire na području tri naselja i to: Zavala, Golubinac i Belenići. Područje tampon zone se na istoku prostire od naselja Budim Do skoro sve do granice zaštićenog područja, odakle se povija k jugu istočno od Klisure pa sve do naselja Belenići. Od Belenića granica se pruža do točke Valin do, poslije koje se sjeverozapadnim smjerom pruža k naselju Golubinac i brda V. Gradina pa sve do sjevera i lokalne ceste u Zavali gdje se nadovezuje na okapnicu špilje.

(4) Zona B2 s površinom koja iznosi 52,25 ha, predstavlja zonu minski sumnjivih površina te se nalazi na dvije odvojene prostorne cjeline označene kao podzone B2.1 i B2.2.

(5) Podzona B2.1 predstavlja područje minski sumnjivih površina s obuhvatom koje iznosi 13,90 ha. Ova podzona locirana je u granicama naselja Zavala, te se nalazi na krajnjem istoku obuhvata predloženog zaštićenog područja. Lokalitet se naslanja na tampon zonu aktivne zaštite špilje, pa sve do granice zaštićenog područja na istoku, odakle se južno spušta preko Oštrog vrha sve do kote 824 Sovar.

(6) Zona B2.2 predstavlja zonu minski sumnjivih površina ukupnog obuhvata 38,35 ha. Zona se naslanja na granicu prethodne podzone u jedinici Zavala, odakle se južno spušta preko Oštrog vrha sve do kote 824 Sovar, zajedno s još jednim odvojenim lokalitetom koji se nalazi južno od prethodnog na lokalitetu Zečija glava.

(7) Zona B3 s površinom od 38,52 ha predstavlja zonu rijeke Trebišnjice. Ova zona predstavlja kontinuiranu površinu rijeke Trebišnjice koja se prostire na području dva naselja, Čvaljina i Zavala. Granica prati riječno korito, te obuhvaća dio rijeke Trebišnjice koji se nalazi na teritoriji zaštićenog područja koje obuhvaća dio Popovog polja, počevši od najsjevernije točke u blizini Grabovca, preko naselja Čvaljina do kote 262 Muhareva Ljut.

(8) Zona B4 obuhvaća sve prirodne vrijednosti (ugrožene i/ili zaštićene i/ili, endemične vrste

## Hercegovačko-neretvanske županije

flore i faune i važna staništa za očuvanje prirodnih vrijednosti), koje su utvrđene u nadzemnom dijelu zaštićenog područja. Ukupna površina utvrđenih prirodnih vrijednosti iznosi 21,40 ha, a koji su raspoređeni u granicama svih naselja s izuzetkom naselja Orahov Do. Utvrđene vrste flore i faune predstavljaju vrste od važnosti za bioraznolikost. Ova zona je podijeljena u pet podzona označenih kao:

- a) B4.1 (Prirodne vrijednosti flore, faune i važna staništa u naselju Čvaljina, površine 3,13 ha),
  - b) B4.2 (Prirodne vrijednosti flore, faune i važna staništa u naselju Zavala, površine 10,43 ha)
  - c) B4.3 (Prirodne vrijednosti flore, faune i važna staništa u naselju Belenići, površine 4,70 ha)
  - d) B4.4 (Prirodne vrijednosti flore, faune i važna staništa u naselju Kijev Do, površine 1,56 ha)
  - e) B4.5 (Prirodne vrijednosti flore, faune i važna staništa u naselju Golubinac, površine 1,57 ha).
- (9) Zona B5 s ukupnom površinom 2,00 ha predstavljena je lokalitetima izvora vode kao značajnim hidrološkim vrijednostima zaštićenog područja. Ova zona nalazi se u blizini naselja Čvaljina, Zavala, Golubinac i Belenići.

(10) Zona B6 s ukupnom površinom od 8,13 ha predstavljena je kulturno-povijesnim spomenicima, i podijeljena je u dvije podzone, B6.1 i B6.2.

- a) B6.1 predstavlja cjelinu kulturno-povijesnih spomenika u koje se ubrajaju dva sakralna objekta „Graditeljska cjelina Crkve Vavedenja Bogorodice u Zavali, Općina Ravno,“ (Manastir Zavala) i Arheološko područje Crkvina u Zavali, općina Ravno, (Ostaci predromaničke crkve sv. Petra), koje se nalaze u okolici naselja Zavala s površinom od 2,05 ha.
- b) Zona B6.2 obuhvaća spomenike kulture u vidu stećaka koji su rasprostranjeni u naseljima Orahov Do, Golubinac, Belenići, Zavala i Čvaljina, s površinom od 6,08 ha.

(11) Prostorni razmještaj obuhvata svih zona i podzona druge zaštićene zone B utvrđuje se i pomoću koordinata u Prilogu II ovog Zakona.

## Članak 8.

## (Obuhvat treće zaštićene zone)

(1) Treća zaštićena zona (Zona korištenja, zona C) s površinom koja iznosi 1.175,94 ha, je većim dijelom zona koja odgovara poljoprivrednim površinama, ali uključuje i dvije podzone ugostiteljsko-izgradnje turističkih kompleksa, kao i površine naseljenih mjesta.

(2) Zona C je podijeljena na šest prostornih cjelina, označene kao: C1, C2, C3, C4, C5 i C6, koje pripadaju sljedećim prostornim cjelinama: K.O. Čvaljina, K.O. Zavala, K.O. Belenići, K.O. Grmljani, K.O. Kijev Do, K.O. Golubinac, K.O. Orahov Do.

(3) Zona C1 predstavlja najveću prostornu cjelinu unutar ove zone s površinom koja iznosi 503,31ha. Ova zona se nalazi na području naselja Čvaljina, a objedinjuje naseljeno područje kao i drugu agrozonu (V. i VI. bonitetna kategorija) te treću agrozonu (VII.-VIII. bonitetna kategorija). U Zoni C1 je dana lovna koncesija na ukupnu površinu. Zona C1 podijeljena je na dvije podzone C1.1 i C1.2.

- a) Podzona C1.1 predstavlja naselje Čvaljina s ukupnom površinom od 9,45 ha, locirana u krajnjem sjevernom dijelu predloženog zaštićenog područja.
- b) Podzona C1.2 predstavlja poljoprivredne površine na području naselja Čvaljina s površinom od 493,86ha. Na području oko rijeke Trebišnjice zastupljena je I. agrozona (I.-IV. bonitetna kategorija), najvrjednijeg poljoprivrednog zemljišta na području. II. agrozona (V. i VI. bonitetna kategorija) s manjim površinskim obuhvatom nalazi se u blizini naselja Čvaljina, te na istočnom dijelu šireg obuhvata naselja, dok je u ostalim dijelovima ove zone zastupljena III. agrozona (VII. i VIII. bonitetna kategorija).

(4) Zona C2 s površinom koja iznosi 231,54 ha nalazi se na prostoru šireg obuhvata naselja Zavala, te obuhvaća tri podzone označene kao C2.1, C2.2 i C2.3.

- a) Podzona C2.1 predstavljena je naseljem Zavala koje se nalazi u blizini špilje, s ukupnom površinom u iznosu od 12,63 ha, lociranim u sjevernom, odnosno centralnom dijelu predloženog zaštićenog područja.
- b) Podzona C2.2 predstavlja poljoprivredne površine na području naselja Zavala s površinom od 157,36 ha. Oko rijeke Trebišnjice zastupljena je I. agrozona (I.-IV. bonitetna kategorija), II. agrozona (V. i VI. bonitetna kategorija) smještena je u blizini naselja Zavala, dok je u ostalim dijelovima naselja zastupljena III. agrozona (VII. i VIII. bonitetna kategorija).
- c) Podzona C2.3 označava namjenu ugostiteljsko-turističkih kompleksa, smještena je na zapadnom dijelu šireg obuhvata naselja Zavala, točnije u okolini lokaliteta Češljari. Ukupna površina ove podzone iznosi 61,55ha.

(5) Zona C3 s površinom od 105,60ha nalazi se u obuhvatu naselja Belenići, a predstavljena je s dvije podzone C3.1 i C3.2.

- a) Podzona C3.1 predstavlja lokalitet naselja Belenići s ukupnom površinom od 5,20 ha, locirana u istočnom dijelu predloženog zaštićenog područja.
- b) Podzona C3.2 predstavlja poljoprivredne površine na području šireg obuhvata naselja Belenići s površinom od 100,40ha. U naseljenom dijelu Belenića dominira II. agrozona (V. i VI.

## Hercegovačko-neretvanske županije

bonitetne kategorije), dok III. agrozona (VII. i VIII. bonitetna kategorija) zastupljena u manjim dijelovima oko II. agrozone.

(6) Zona C4 s površinom od 39,28ha nalazi se u obuhvatu naselja Kijev Do, te obuhvaća dvije podzone C4.1 i C4.2.

- a) Podzona C4.1 predstavlja lokalitet naselja Kijev Do s ukupnom površinom od 4,60 ha, locirano u jugoistočnom dijelu predloženog zaštićenog područja.
- b) Podzona C4.2 predstavlja poljoprivredne površine na području šireg obuhvata naselja Kijev Do, s površinom od 34,68ha. Poljoprivredne površine obuhvaćaju uski pojas uz naselje Kijev Do, a u kojoj dominira II. agrozona (V. i VI. bonitetne kategorije), dok je III. agrozona (VII. i VIII. bonitetna kategorija) zastupljena u manjim dijelovima na krajnjem jugu naselja Kijev Do.

(7) Zona C5, s površinom od 33,35ha nalazi se u obuhvatu naselja Golubinac, a podijeljena je na dvije podzone i to C5.1 i C5.2.

- a) Podzona C5.1 predstavlja lokalitet naselja Golubinac s ukupnom površinom od 1,90 ha, locirana u centralnom dijelu predloženog zaštićenog područja.
- b) Podzona C5.2 predstavlja poljoprivredne površine na području šireg obuhvata naselja Golubinac s površinom od 31,45ha. Agrozona III. (VII. i VIII. bonitetna kategorija) zastupljena je u manjim dijelovima neposredno oko naselja Golubinac.

(8) Zona C6 s površinom od 262,86 ha nalazi se u obuhvatu naselja Orahov Do, sa zastupljenom drugom i trećom agrozonom, te turističkom zonom, na temelju kojih je podijeljena u tri podzone označene kao C6.1, C6.2 i C6.3.

- a) Podzona C6.1 predstavlja lokalitet naselja Orahov Do ukupnom površinom od 5,11 ha, locirana u zapadnom dijelu predloženog zaštićenog područja.
- b) Podzona C6.2 predstavlja poljoprivredne površine na području šireg obuhvata naselja Orahov Do, ukupne površine od 68,95ha. Obuhvaćaju uski pojas uz naselje Orahov Do, gdje dominira II. agrozona (V. i VI. bonitetne kategorije) locirana južno od naselja Orahov Do, dok III. agrozona (VII. i VIII. bonitetna kategorija) zastupljena u manjim dijelovima na krajnjem sjeveru od naselja.
- c) Podzona C6.3 označava namjena ugostiteljsko-turističkih kompleksa. Ukupna površina ove podzone iznosi 188,80 ha, a proteže se centralnim dijelom šireg obuhvata naselja Orahov Do.

## Članak 9.

(Obuhvat četvrte zaštićene zone)

Četvrta zaštićena zona (Prijelazna zona, Zona D), s površinom koja iznosi 2.655,54 ha predstavlja teritorijalno najveću zonu u obuhvatu zaštićenog područja koja se proteže na K.O. Čvaljina, K.O. Zavalala, K.O. Belenići, K.O. Grmljani, K.O. Gorogaše, K.O. Kijev Do, K.O. Golubinac, K.O. Orahov Do izuzimajući prethodno opisane zone stroge zaštite, zone aktivne zaštite i zone korištenja. Ova zona je predstavljena pretežito šumskim zemljištem koje obuhvaća (D1) 2.549,33 ha, dok manji udio obuhvaćaju infrastrukturni objekti poput trafostanica, dalekovoda, prometnica i planiranih turističkih sadržaja s površinom od 106,21 ha.

## Članak 10.

(Temeljne vrijednosti prve zaštićene zone)

(1) Temeljne vrijednosti prve zaštićene A1 zone čine:

- a) geološka i geomorfološka vrijednost: špilja Vjetrenica
  - I. špilja Vjetrenica pripada sustavu kraškog područja koje je ekološki najugroženiji tip staništa u BiH. Vjetrenica je složen špiljski sustav i najdulja špilja u BiH, a također predstavlja i hidrološki aktivan protočni speleološki objekt s aktivnim podzemnim tokovima vode te podzemnim jezerima. Prvi oblik zaštite Vjetrenice javlja se već davne 1952. godine, a sva relevantna prostorno-planska dokumentacija do danas, navedeno područje špilje Vjetrenica s okolnim prostorom krških visoravni i dijela Popovog polja predlaže za izdvajanje pod zaštitu. Vjetrenica je složen špiljski sustav duljine kanala od 7013,90 m, što predstavlja najdulju špilju u BiH.
  - II. jame, ponori i svijet podzemne vodene arhitekture. Vjetrenica je hidrološki aktivan protočni speleološki objekt s četiri autonomna vodena toka, kao i desetak manjih, periodičnih tokova te podzemnim jezerima.
  - b) iznimna vrijednost bioraznolikosti špilje Vjetrenica s 232 vrste speleofaune
    - I. špilja Vjetrenica je tipski lokalitet za 38 vrstaspeleofaune:
      1. Scutariella stammeri Matjašič 1958 (Temnocephalida, Scutariellidae)
      2. Stygodyticola hadzii Matjašič 1958 (Temnocephalida, Scutariellidae)
      3. Lanzaia vjetrenicae Kuščer 1933 (Gastropoda, Hydrobiidae)
      4. Zavalia vjetrenicae Radoman 1973 (Gastropoda,

## Hercegovačko-neretvanske županije

- Hydrobiidae)
5. *Vitrea kiliasi* Pinter 1972 (Pulmonata Zonitidae)
  6. *Eukoenia remy* Conde 1974 (Palpigradi, Eukoeniidae)
  7. *Stalagtia (Stalagtia) hercegovinensis* (Nosek 1905) (Araneae, Dysderidae)
  8. *Stalitella noseki* Absolon & Kratochvil 1933 (Araneae, Dysderidae)
  9. *Tegenaria conveniens* Kulczynski 1914 (Araneae, Agelenidae)
  10. *Lephtyphantes spelaeorum* Kulczynski, 1914 (Araneae, Linyphiidae)
  11. *Chthonius (C.) occultus* Beier 1939 (Pseudoscorpiones, Chthoniidae)
  12. *Neobisium (Blothrus) vjetrenicae* Hadži 1933 (Pseudoscorpiones, Neobisiidae)
  13. *Dinaria vjetrenicae* (Hadži, 1932) (Laniatores, Travuniidae)
  14. *Diacyclops karamani* (Kiefer 1932) (Cyclopidae)
  15. *Eucyclops inarmatus* Kiefer 1932 (Cyclopidae)
  16. *Acanthocyclops troglophilus* (Kiefer 1932) (Cyclopidae)
  17. *Pseudocypridopsis hartmanni* Petkovski et al., 2009 (Ostracoda, Cyprididae)
  18. *Troglocaris hercegovinensis* (Babić 1922) (Decapoda, Atyidae)
  19. *Troglomysis vjetrenicensis* Stammer 1936 (Mysidacea, Mysidae)
  20. *Monolistra (P.a) hercegoviniensis* Absolon 1916 (Isopoda, Sphaeromatidae)
  21. *Proasellus hercegovinensis* (S. Karaman 1933) (Isopoda, Asellidae)
  22. *Armadillidium absoloni* Strouhal 1939 (Isopoda, Armadillidiidae)
  23. *Niphargus balcanicus* (Absolon 1927) (Amphipoda Niphargidae)
  24. *Niphargus boskovici* S. Karaman 1952 (Amphipoda Niphargidae)
  25. *Niphargus vjeternicensis* S. Karaman 1932 (Amphipoda Niphargidae)
  26. *Niphargus trullipes* Sket 1958 (Amphipoda Niphargidae)
  27. *Niphargus factor* G. Karaman & Sket 1991 (Amphipoda Niphargidae)
  28. *Niphargus cvijici* S. Karaman 1950 (Amphipoda Niphargidae)
  29. *Niphargus zavalanus* S. Karaman 1950 (Amphipoda Niphargidae)
  30. *Hadzia fragilis* S. Karaman 1932 (Hadziidae)
  31. *Lithobius (T.) sketi* Matic et Darabantu 1968 (Chilopoda, Lithobiidae)
  32. *Typhloiulus (A.) edentulus* Attems 1951 (Diplopoda, Julidae)
  33. *Plusiocampa (Stygiocampa) remyi* Conde 1947 (Diplura, Campodeidae)
  34. *Hadesia vasiceki* (J. Müller 1911) (Coleoptera Cholevidae)
  35. *Nauticiella stygivaga* Moravec et Mlejnek 2002 (Coleoptera Cholevidae)
  36. *Speonesiotes (S.) schweitzeri* Jeannel 1941 (Coleoptera Cholevidae)
  37. *Aphaenopsis (A.) pretneri* Scheibel 1935 (Carabidae, Trechini)
  38. *Aphaenopsis (S.) arenstorffianus* Absolon 1913 (Carabidae, Trechini)
- II. Špilja Vjetrenica predstavlja stanište za 14 vrsta speleofaune koje su specifične samo za lokalitet Vjetrenice(\*) te sljedećih ugroženih (EN) i ranjivih vrsta (VU):
1. *Aphaenopsis (Adriaphaenops) pretneri* (Scheibel, 1935\*) – status ENna CL FBiH
  2. *Armadillidium absoloni* (Strouhal, 1939\*)
  3. *Dinaria vjetrenicae* (Hadži, 1932)\*
  4. *Eukoenia remy* (Conde, 1974\*)
  5. *Lanzaia vjetrenicae* (Kuščer, 1933\*)
  6. *Lephtyphantes spelaeorum* (Kulczynski, 1914\*)
  7. *Narentiana vjetrenicae* (syn. *Zavalia vjetrenicae*) (Radoman 1973\*)
  8. *Nauticiella stygivaga* (Moravec and Mlejnek, 2002\*)
  9. *Neobisium vjetrenicae* (Hadži, 1933\*)
  10. *Niphargus factor* (G. Karaman and Sket, 1991\*)
  11. *Niphargus zavalanus* (S. Karaman, 1950\*)
  12. *Scutariella stammeri* (Matjašič, 1958\*)
  13. *Troglomysis vjetrenicensis* (Stammer, 1936\*)
  14. *Typhloiulus (Attemsotyphlus) edentulus* (Attems, 1951\*)
  15. *Dinaromys bogdanovi* (Martino, 1922)– status VU na CL FBiH
  16. *Laemostenus (Antisphodrus) cavicola* (Schaum, 1858)– status VU na CL FBiH
  17. *Myotis emarginatus* (Geoffroy, 1806)– status VU na CL FBiH
  18. *Neotrechus suturalis* (Schaufuss 1864)– status EN na CL FBiH
  19. *Niphargus vjeternicensis*(S. Karaman, 1932)– status VU na CL FBiH
  20. *Proteus anguinus*(Laurenti, 1768)– status EN na CL FBiH
  21. *Rhinolophus hipposideros* (Bechstein, 1800)– status EN na CL FBiH
  22. *Squalius svallize* (Heckel & Kner, 1858)– status VU na CL FBiH
  23. *Trogulus torosus*(Simon, 1885)– status VU na CL FBiH

## Hercegovačko-neretvanske županije

c) geomorfološka vrijednost: nadzemni dijelovi pridruženog krškog ekosustava iznad same špilje Vjetrenica.

(2) Temeljne vrijednosti prve zaštićene A2 zone čine:

hidrološke vrijednosti: dva izvorišta vode: „Lukavac“ i „Bitomišlja“

hidrogeološka poveznica okapnice sa špiljom Vjetrenica.

## Članak 11.

(Temeljne vrijednosti druge zaštićene zone)

(1) Temeljne vrijednosti zone B1 čini hidrogeološka poveznica okapnice sa špiljom Vjetrenica predstavlja tampon zonu koja se nadovezuje na špilju i okapnicu špilje Vjetrenica, kao prirodna hidrološka poveznica u cilju zaštite prostora.

(2) Zona B2 ne sadrži prirodne i kulturno-povijesne vrijednosti, a predstavlja zonu minski sumnjivih površina (pod-zone B2.1 i B2.2) koje zahtijevaju hitno deminiranje.

(3) Temeljna vrijednost zone B3 je dio vodotoka rijeke Trebišnjice.

(4) Zona B4, s podzonama 4.1, 4.2, 4.3, 4.4 i 4.5, obuhvaća sve prirodne vrijednosti (ugrožene i/ili zaštićene i/ili, endemične vrste flore i faune i važna staništa za očuvanje prirodnih vrijednosti), koje su utvrđene u nadzemnom dijelu zaštićenog područja, kako slijedi:

Prir. vrijednost	Latinski i naziv (Narodni naziv)	Status ugroženosti
B4.1 - Ugrožene i/ili zaštićene i/ili endemične vrste flore i faune i važna staništa u naselju Čvaljina		
Stanište	Verbenion supinae Slavnić 1951 - vegetacija niskih šiljeva JI Evrope (*3170)	*Prirodna staništa kojima prijeti nestanak u EU
Stanište	Carpinion orientalis Horvat 1958 - šume medunca i šikare bjelograbića (91AA)	-
Flora	Aristolochia rotunda L., (Okruglasta vučja stopa)	EN na CL FBiH
Flora	Peucedanum coriaceum Rchb.subsp. pospichalii (Thell.) Horvatić, (Kožasta pukovica)	EN na CL FBiH
Flora	Thalictrum flavum L., (Žuta metljika)	EN na CL FBiH
Flora	Veronica anagalloides Guss., (Močvarna čestoslavica)	VU na CL FBiH
Flora	Asperula scutellaris Vis., (Kamenjarska lazarkinja)	EN na CL FBiH
Flora	Crocus dalmaticus Vis., (Dalmatinski šafran)	EN na CL FBiH
Flora	Moltkia petraea (Tratt.) Griseb., (Modro lasinje)	NT na CL FBiH
Flora	Scilla lakusicii Šilić, (Lakušićev procjepak)	EN na CL FBiH
Flora	Tanacetum cinerariifolium (Trevir.) Sch. Bip., (Buvač)	VU na CL FBiH
Flora	Tulipa sylvestris L. subsp. sylvestris, (Divlji tulipan)	EN na CL FBiH
Flora	Crocus dalmaticus Vis., (Dalmatinski šafran)	EN na CL FBiH
Flora	Crocus tommasinianus Herb., (Tomazinijev šafran)	CR na CL FBiH
B4.2 - Ugrožene i/ili zaštićene i/ili endemične vrste flore i faune i važna staništa u naselju Zavala		
Stanište	Asplenietea trichomanis (Br.-Bl. in Meier et Br.-Bl. 1934) Oberd. 1977 - vegetacija pukotina karbonatnih stijena (8210)	-
Stanište	Drypidetalia spinosae Quézel 1964 - istočnomediterranski krečnjački sipari (8140)	-
Stanište	Molinio-Hordeion secalini Horvatić 1934 - balkanske sumbiteranske vlažne livade (6540)	-
Stanište	Carpinion orientalis Horvat 1958 - šume medunca i šikare bjelograbića (91AA)	-
Flora	Cardamine graeca L., (Morska režuha)	CR na CL FBiH
Flora	Campanula austroadriatica D. Lakušić & Kovačić, (Velika zvončika)	NT na CL FBiH
Flora	Opopanax chironium (L.) W. D. J. Koch, (Zlatocvijeta)	EN na CL FBiH
Flora	Anthyllis vulneraria L. subsp. weldeniana (Rchb.) Cullen (Irski ranjenik)	VU na CL FBiH
Flora	Dianthus sylvestris Wulfen subsp. tergestinus (Rchb.) Hayek (Šumski karanfič)	VU na CL FBiH
Flora	Dittrichia viscosa (L.) Greuter subsp. viscosa, (Ljepljivi oman)	EN na CL FBiH
Flora	Tanacetum cinerariifolium (Trevir.) Sch. Bip., (Buvač)	VU na CL FBiH
Flora	Aristolochia rotunda L., (Okruglasta vučja stopa)	EN na CL FBiH
Flora	Dittrichia viscosa (L.) Greuter subsp. viscosa, (Ljepljivi oman)	EN na CL FBiH
Flora	Peucedanum coriaceum Rchb.subsp. pospichalii (Thell.) Horvatić, (Kožasta pukovica)	EN na CL FBiH
Flora	Aristolochia rotunda L., (Okruglasta vučja stopa)	EN na CL FBiH
Flora	Veronica anagalloides Guss., (Močvarna čestoslavica)	VU na CL FBiH
Flora	Aristolochia rotunda L., (Okruglasta vučja stopa)	EN na CL FBiH
Flora	Dittrichia viscosa (L.) Greuter subsp. viscosa, (Ljepljivi oman)	EN na CL FBiH
Flora	Euphorbia fragifera Jan, (Mirisna mlječika)	VU na CL FBiH
Flora	Peucedanum coriaceum Rchb.subsp. pospichalii (Thell.) Horvatić, (Kožasta pukovica)	EN na CL FBiH



## Hercegovačko-neretvanske županije

Porodica (latinski)	Latinski naziv (Narodni naziv)	Status vulnerabilnosti
Flora	<i>Scilla litardierei</i> Breistr., (Poljski procjepak)	VU na CL FBiH
Flora	<i>Crocus tommasinianus</i> Herb., (Tomazinijev šafran)	CR na CL FBiH
Flora	<i>Cyclamen hederifolium</i> Aiton, (Jesenja ciklama)	CR na CL FBiH
Flora	<i>Cardamine graeca</i> L., (Morska režuha)	CR na CL FBiH
Flora	<i>Cyclamen hederifolium</i> Aiton, (Jesenja ciklama)	CR na CL FBiH
Flora	<i>Fritillaria messanensis</i> Raf. subsp. <i>gracilis</i> (Ebel) Rix, (Tamna kockavica)	VU na CL FBiH
Flora	<i>Romulea bulbocodium</i> (L.) Sebast. & Mauri, (Dugovača)	EN na CL FBiH
Flora	<i>Ruscus aculeatus</i> L., (Veprina)	VU na CL FBiH
Flora	<i>Cardamine graeca</i> L., (Morska režuha)	CR na CL FBiH
Flora	<i>Campanula austroadiatica</i> D. Lakušić & Kovačić, (Velika zvončica)	NT na CL FBiH
Flora	<i>Crocus tommasinianus</i> Herb., (Tomazinijev šafran)	CR na CL FBiH
Flora	<i>Cyclamen hederifolium</i> Aiton, (Jesenja ciklama)	CR na CL FBiH
Flora	<i>Dittrichia viscosa</i> (L.) Greuter subsp. <i>viscosa</i> , (Ljepljivi oman)	EN na CL FBiH
Flora	<i>Iris tuberosa</i> L., (Gomoljasta sabljica)	CR na CL FBiH
Flora	<i>Ruscus aculeatus</i> L., (Veprina)	VU na CL FBiH
Fauna	<i>Iolana iolas</i> (Ochsenheimer, 1816)	EN na CL FBiH
Fauna	<i>Aricia anteros</i> (Freyer, 1838)	EN na CL FBiH
Fauna	<i>Charaxes jasius</i> (Linnaeus, 1767)	VU na CL FBiH
Fauna	<i>Hipparchia statilinus</i> (Hufnagel, 1766)	VU na CL FBiH
Fauna	<i>Testudo hercegovinensis</i> Werner, 1899 – čančara	VU na CL FBiH
B4.3 - Ugrožene i/ili zaštićene i/ili endemične vrste flore i faune i važna staništa u naselju Belenići		
Stanište	<i>Scorzoneretalia villosae</i> Kovačević 1959 - suvi stepski travnjaci submediterana (62A0)	-
Stanište	<i>Scorzoneretalia villosae</i> Kovačević 1959 - suvi stepski travnjaci submediterana (62A0)	-
Flora	<i>Anthyllis vulneraria</i> L. subsp. <i>weldeniana</i> (Rchb.) Cullen (Ilirski ranjenik)	VU na CL FBiH
Flora	<i>Dianthus sylvestris</i> Wulfen subsp. <i>tergestinus</i> (Rchb.) Hayek (Šumski karanflič)	VU na CL FBiH
Flora	<i>Asperula scutellaris</i> Vis., (Kamenjarska lazarkinja)	EN na CL FBiH
Flora	<i>Euphorbia fragifera</i> Jan, (Mirisna mlječika)	VU na CL FBiH
Flora	<i>Scilla lakusicii</i> Šilić, (Lakušićev procjepak)	EN na CL FBiH
Flora	<i>Anthyllis vulneraria</i> L. subsp. <i>weldeniana</i> (Rchb.) Cullen (Ilirski ranjenik)	VU na CL FBiH
Flora	<i>Chaerophyllum coloratum</i> L. (Šarena krabljica)	EN na CL FBiH
Flora	<i>Salvia pratensis</i> L. subsp. <i>bertolonii</i> (Vis.) Soó, (Livadska kadulja)	NT na CL FBiH
Flora	<i>Anacamptis pyramidalis</i> (L.) Rich., (Piramidalni kačun)	NT na CL FBiH
Flora	<i>Anthyllis vulneraria</i> L. subsp. <i>weldeniana</i> (Rchb.) Cullen (Ilirski ranjenik)	VU na CL FBiH
Flora	<i>Asperula scutellaris</i> Vis., (Kamenjarska lazarkinja)	EN na CL FBiH
Flora	<i>Chaerophyllum coloratum</i> L. (Šarena krabljica)	EN na CL FBiH
Flora	<i>Dittrichia viscosa</i> (L.) Greuter subsp. <i>viscosa</i> , (Ljepljivi oman)	EN na CL FBiH
Flora	<i>Helleborus hercegovinus</i> Martinis, (Hercegovački kukurijek)	VU na CL FBiH
Flora	<i>Moltkia petraea</i> (Tratt.) Griseb., (Modro lasinje)	NT na CL FBiH
Flora	<i>Stachys recta</i> L., (Uspravni ranjenik)	CR na CL FBiH
Flora	<i>Tanacetum cinerariifolium</i> (Trevir.) Sch. Bip. (Buvač)	VU na CL FBiH
Flora	<i>Trifolium pignatarii</i> Fauché & Chaub., (Pinjatijeva djetelina)	NT na CL FBiH
B4.4 - Ugrožene i/ili zaštićene i/ili endemične vrste flore i faune i važna staništa u naselju Kijev Do		
Stanište	<i>Scorzoneretalia villosae</i> Kovačević 1959 - suvi stepski travnjaci submediterana (62A0)	-
Flora	<i>Salvia pratensis</i> L. subsp. <i>bertolonii</i> (Vis.) Soó, (Livadska kadulja)	NT na CL FBiH
Flora	<i>Crocus tommasinianus</i> Herb., (Tomazinijev šafran)	CR na CL FBiH
Flora	<i>Petteria ramentacea</i> (Sieber) C. Presl, (Zanovijet)	NT na CL FBiH
B4.5 - Ugrožene i/ili zaštićene i/ili endemične vrste flore i faune i važna staništa u naselju Golubinac		
Stanište	<i>Scorzoneretalia villosae</i> Kovačević 1959 - suvi stepski travnjaci submediterana (62A0)	-
Flora	<i>Moltkia petraea</i> (Tratt.) Griseb., (Modro lasinje)	NT na CL FBiH
Flora	<i>Petteria ramentacea</i> (Sieber) C. Presl, (Zanovijet)	NT na CL FBiH
Flora	<i>Seseli tomentosum</i> Vis., (Pustenasto devesilje)	VU na CL FBiH
Flora	<i>Dittrichia viscosa</i> (L.) Greuter subsp. <i>viscosa</i> , (Ljepljivi oman)	EN na CL FBiH
Flora	<i>Ruscus aculeatus</i> L., (Veprina)	VU na CL FBiH
Flora	<i>Anthyllis vulneraria</i> L. subsp. <i>weldeniana</i> (Rchb.) Cullen (Ilirski ranjenik)	VU na CL FBiH
Flora	<i>Chaerophyllum coloratum</i> L. (Šarena krabljica)	EN na CL FBiH
Flora	<i>Crocus tommasinianus</i> Herb., (Tomazinijev šafran)	CR na CL FBiH
Flora	<i>Cyclamen hederifolium</i> Aiton, (Jesenja ciklama)	CR na CL FBiH
Flora	<i>Ruscus aculeatus</i> L., (Veprina)	VU na CL FBiH
Flora	<i>Tulipa sylvestris</i> L. subsp. <i>sylvestris</i> , (Buvač)	EN na CL FBiH

## Hercegovačko-neretvanske županije

Prirodna vrijednost	Latinski naziv (Narodni naziv)	Status vrijednosti
Fauna	Gonepteryx cleopatra (Linnaeus, 1758)	VU na CL FBiH
Fauna	Gonepteryx cleopatra (Linnaeus, 1758)	VU na CL FBiH
Fauna	Aricia anteros (Freyer, 1838)	EN na CL FBiH
Fauna	Polyommatus admetus Esper, 1783	EN na CL FBiH
Fauna	Lissotriton vulgaris (Linnaeus, 1758)	VU na CL FBiH
Fauna	Gonepteryx cleopatra (Linnaeus, 1758)	VU na CL FBiH
Fauna	Lucanus cervus (Linnaeus, 1758) - jelenak	VU na CL FBiH
Fauna	Elaphe quatuorlineata (Lacépède, 1789)	VU na CL FBiH

(5) Temeljne vrijednosti B5 zone su hidrološke vrijednosti (izvori) na području obuhvata druge zaštićene zone, u naseljima Čvaljina, Zavala, Golubinac i Belenići.

(6) U zoni B6 egzistiraju:

- a) dva nacionalna spomenika (pod-zona 6.1) objekta „Graditeljska cjelina Crkve Vavedenja Bogorodice u Zavali, Općina Ravno,“ (Manastir Zavala) i Arheološko područje Crkvina u Zavali, općina Ravno, (Ostaci predromaničke crkve sv. Petra)
- b) stećci koji su rasprostranjeni u naseljima Orahov Do, Golubinac, Belenići, Zavala i Čvaljina (podzona 6.2).

#### Članak 12.

(Temeljne vrijednosti treće zaštićene zone)

(1) Zona C obuhvaća i izgrađena naseljena mjesta: Čvaljina, Zavala, Budim Do, Češljari, Orahov Do, Golubinac, Belenići i Kijev Do. Zonu korištenja čine sljedeće cjeline: C1, C2, C3, C4, C5 i C6 s pripadajućim podzonama.

(2) Temeljne vrijednosti treće zaštićene zone čine:

- a) razvoj turističkih kompleksa (C2.3 i C6.3)
- b) turističke aktivnosti (ugostiteljstvo, smještaj) – sve zone i podzone C
- c) poljoprivredne površine različitih bonitetnih kategorija, proizvodnja organske hrane - sve zone i podzone C
- d) ambijentalne vrijednosti prostora - sve zone i podzone C.

#### Članak 13.

(Temeljne vrijednosti četvrte zaštićene zone)

(1) Četvrta zaštićena zona (prijelazna zona, Zona D) je predstavljena pretežito šumskim zemljištem koje obuhvaća (D1), dok manji udio obuhvaćaju infrastrukturni objekti poput trafostanica, dalekovoda, prometnica (D2).

(2) Temeljne vrijednosti četvrte zaštićene zone čine:

- a) šumski ekosustavi, odnosno izdanačke šume kao i ne-reproduktivne šumske površine, te šumske površine pogodne za skupljanje ne-

- drvnog šumskog materijala i rekreaciju (D1)
- b) održavanje cjelovitosti područja i ostalih zona
- c) ambijentalne vrijednosti prostora sve zone i podzone D
- d) prateća infrastruktura (D2).

#### Članak 14.

(Prirodno-graditeljske cjeline)

(1) Unutar obuhvata druge zaštićene pod-zone B6.1 Zaštićenog krajolika nalaze se dva nacionalna spomenika graditeljske cjeline s pripadajućim nepokretnim i pokretnim naslijeđem, koja su zaštićena odlukama Komisije za očuvanje nacionalnih spomenika Bosne i Hercegovine: Arheološko područje Crkvina u Zavali, općina Ravno („Službeni glasnik BiH“, broj 98/09) i Graditeljska cjelina Crkve Vavedenja Bogorodice u Zavali, Općina Ravno („Službeni glasnik BiH“, broj 104/06).

(2) Navedena podzona B6.1 s pripadajućom površinom definirana je sukladno članku 7, stav 10 ovog Zakona.

(3) Lokacija nacionalnog spomenika Arheološko područje Crkvina u Zavali, općina Ravno („Službeni glasnik BiH“, broj 98/09) u okviru B6.1 zone se nalazi na prostoru označenom kao k.č. 583/1, posjedovni list broj 167, K.O. Zavala, općina Ravno, Federacija Bosne i Hercegovine, Bosna i Hercegovina.

(4) Nacionalni spomenik Graditeljska cjelina Crkve Vavedenja Bogorodice u Zavali, Općina Ravno (Manastir Zavala) u okviru B6.1 zone se nalazi na prostoru označenom kao k.č. br. 411, 413 i dijelu k.č. broj 414 koji se pruža istočno od parcela 411 i 413; granična linija zaštićene zone polazi od sjeveroistočnog kuta parcele 411 i uspravno se spušta na put Zavala – Ravno, koji predstavlja istočnu granicu zaštićene zone; s jugoistočne strane granica zaštićene zone polazi od jugoistočnog kuta parcele 413 i uspravno se spušta na put Zavala – Ravno; posjedovni list broj 59 (103/01), K.O. Zavala.

(5) Zaštita nacionalnih spomenika u propisanim granicama se vrši u skladu s odlukama iz stava (1) ovog članka.

## Hercegovačko-neretvanske županije

## Članak 15.

## (Kartografski prikaz)

(1) Kartografski prikaz s jasno ucrtanom granicom obuhvata te prostornim razmještajem svih zona i podzona Zaštićenog krajolika daje se u Prilogu I ovog Zakona i čini njegov sastavni dio.

(2) Kartografski prikaz pripremljen je u omjeru 1:25.000.

(3) Tiskani primjerak kartografskog prikaza je u A1 formatu.

**III. MJERE ZAŠTITE**

## Članak 16.

## (Mjere zaštite u prvoj zaštićenoj zoni)

U prvoj zaštićenoj zoni (Zoni stroge zaštite, zoni A) mjere zaštite obuhvaćaju zaštitu i očuvanje specifičnih prirodnih obilježja ove zone, a odnose se na:

- a) zabranu neovlaštenog ulaska u područje špilje Vjetrenica,
- b) zabranu uništavanja i otuđivanja špiljskog nakita, minerala i sirovina iz špilje Vjetrenica i zabranu prekoračenja maksimalno mogućeg dnevnog kapaciteta posjećivanja špilje Vjetrenica,
- c) zabranu narušavanja prirodnog hidrološkog režima vodnih dobara,
- d) zabranu sječe šume, iskorjenjivanje ili bilo kakvo oštećenje stabala osim uzgojne i sanitarne sječe,
- e) zabranu eksploatacije mineralnih sirovina,
- f) zabranu sakupljanja ljekovitih biljaka,
- g) zabranu sakupljanja gljiva,
- h) zabranu prikupljanja primjeraka flore i faune, osobito endemičnih, ugroženih i zaštićenih vrsta,
- i) zabranu sadnje alohtonih biljnih zajednica i unošenje alohtonih životinjskih vrsta,
- j) zabranu unošenja genetički modificiranih vrsta,
- k) zabranu prenošenja gnijezda i uznemiravanja ptica,
- l) zabranu odlaganja svih vrsta otpada,
- m) zabranu korištenja otvorenog plamena osim na mjestima određenim za te namjene od strane upravljača zaštićenim područjem,
- n) zabranu svih ostalih aktivnosti koje mogu narušiti namjenu zaštićenog područja,
- o) zabranu korištenja prirodnih bogatstava (osim već postojećeg korištenja za vodosnadbijevanje) i isključivanje svih drugih oblika korištenja prostora i aktivnosti, osim naučnih istraživanja

i kontrolirane edukacije,

- p) zabranu lova,
- q) zabranu izvođenja građevinskih aktivnosti i zahvata u prostoru, osim s ciljem osiguravanja prohodnosti staza i puteva
- r) posjećivanja lokaliteta prirodnih vrijednosti vršiti uz nadzor od strane rendžera Upravljača područja.

## Članak 17.

## (Mjere zaštite u drugoj zaštićenoj zoni)

U drugoj zaštićenoj zoni (Zoni aktivne zaštite, zoni B) mjere zaštite obuhvaćaju zaštitu i očuvanje prirodnih i kulturno-povijesnih vrijednosti i provođenje mjera usmjerene (aktivne) zaštite, a odnose se na:

- a) zabranu sječe šume, iskorjenjivanje ili bilo kakvo oštećenje stabala osim uzgojne i sanitarne sječe,
- b) zabranu eksploatacije mineralnih sirovina,
- c) zabranu sakupljanja ljekovitih biljaka,
- d) zabranu sakupljanja gljiva,
- e) zabranu prikupljanja primjeraka flore i faune, osobito endemičnih, ugroženih i zaštićenih vrsta,
- f) zabranu namjernog unošenja invazivnih vrsta,
- g) zabranu pašarenja,
- h) zabranu poljoprivrednih aktivnosti,
- i) zabranu izgradnje, osim objekata koji su u funkciji upravljanja zaštićenim područjem,
- j) zabranu upotrebe otvorenog plamena, osim na posebno obilježenim i uređenim mjestima,
- k) zabranu odlaganja otpada,
- l) zabranu otuđivanja kulturno-povijesnih vrijednosti,
- m) posjećivanja lokaliteta prirodnih i kulturno-povijesnih vrijednosti vršiti uz nadzor od strane rendžera Upravljača područja.

## Članak 18.

## (Mjere zaštite u trećoj zaštićenoj zoni)

U trećoj zaštićenoj zoni (Zoni korištenja, zoni C) mjere zaštite su usmjerene na očuvanje ambijentalnih vrijednosti, tradicionalnih vrijednosti i korištenja prostora, a odnose se na:

- a) zabranu sječe šume, osim sječe u skladu sa šumsko-gospodarskom osnovom,
- b) zabranu lova koji je u suprotnosti sa lovno gospodarskom osnovom,
- c) zabranu sakupljanja ljekovitih biljaka osim sa posebnim odobrenjem upravitelja zaštićenog područja,
- d) zabranu prikupljanja primjeraka flore i faune,

## Hercegovačko-neretvanske županije

osobito endemičnih, ugroženih i zaštićenih vrsta,

- e) zabranu unošenja invazivnih vrsta,
- f) zabranu vršenja građevinskih aktivnosti u zonama postojećih izvora vode i vrela,
- g) zabranu građenja koja nije ambijentalno uklopljena,
- h) zabranu upotrebe kemijskih sredstava u poljoprivredi, osim dozvoljenih od strane državnih institucija.

## Članak 19.

(Mjere zaštite u četvrtoj zaštićenoj zoni)

(1) U četvrtoj zaštićenoj zoni (Prijelaznoj zoni, zoni D) mjere zaštite usmjerene su na očuvanje cjelokupnog zaštićenog područja sa nezaštićenim područjem u okruženju, te praksi održivog razvoja lokalne zajednice.

(2) Mjere zaštite zone D usmjerene su na:

- a) zabranu sječe šume, osim sječe u skladu sa šumsko-gospodarskom osnovom,
- b) zabranu lova koji je u suprotnosti sa lovno gospodarskom osnovom,
- c) zabranu gradnje koja nije usklađena sa prostorno-planskom dokumentacijom.

## IV. NADZOR

## Članak 20.

(Nadzor)

(1) Nadzor nad provođenjem odredbi Zakona i dokumenata donesenih na osnovu ovog Zakona od strane Upravljača prostora vrši Općina Ravno, putem nadzora planiranja rada Upravljača područja i nadzora izvještavanja o aktivnostima Upravljača područja.

(2) Poslove inspekcijskog nadzora nad primjenom ovog Zakona, nadzor ispunjavanja uvjeta, dopuštenja, rješenja i ostalih akata u području zaštite prirode, korištenje i uporabe zaštićenih dijelova prirode, stanja prirode i provođenja mjera zaštite prirode, vrši općinski inspektor, odnosno županijski inspektor zaštite prirode u Ministarstvu.

(3) Ostale poslove inspekcijskog nadzora u primjeni drugih propisa obavljaju federalni i županijski inspektorati, svako u okviru svoje nadležnosti.

(4) Inspektor vodi očevidnik o obavljenim pregledima i drugim radnjama s podacima o provedbi inspekcijskog nadzora.

## V. UPRAVLJANJE

## Članak 21

(Plan upravljanja)

Plan upravljanja Zaštićenim krajolikom donosi Općinsko vijeće Ravno u roku 12 mjeseci od dana stupanja na snagu Zakona, na prijedlog Općinskog

načelnika za razdoblje od deset godina, uz obaveznu reviziju Plana upravljanja nakon pet godina provedbe plana.

## Članak 22.

Do osnivanja javne ustanove za upravljanje nadzemnim dijelom špilje Vjetrenica sa okolnim područjem i dijelom Popovog polja, upravljanje Zaštićenim krajolikom "Vjetrenica-Popovo polje" u prijelaznom razdoblju povjerava se postojećem Javnom poduzeću "Vjetrenica" d.o.o. Ravno, koji trenutno vrši upravljanje špiljom Vjetrenica. Prijelazno razdoblje traje najduže do 15 mjeseci od dana stupanja na snagu ovog Zakona.

## Članak 23.

Za imenovanje Upravljača iz članka 22. zaduženo je Općinsko vijeće Ravno do formiranja županijske Ustanove.

## VI. KAZNE NE ODREDBE

## Članak 24.

(Kaznene odredbe)

(1) Novčanom kaznom od 1.000,00 KM do 10.000,00 KM kaznit će se za prekršaj pravna osoba, a novčanom kaznom od 100 do 500 KM fizička osoba, ako: obavlja aktivnosti suprotno zabranama utvrđenim člancima 16., 17., 18. i 19. ovog Zakona,

(2) Za prekršaj iz stavka 1) ovog članka, kaznit će se i odgovorna osoba u pravnoj osobi novčanom kaznom od 200,00 KM do 1.000,00 KM.

(3) Za prekršaj iz stavka (1) ovog članka, izreći će se i mjera oduzimanja imovinske koristi pribavljene prekršajem.

## VII. ZAVRŠNA ODREDBA

## Članak 25.

(Stupanje na snagu)

Ovaj Zakon stupa na snagu osmog dana od dana objavljivanja u „Narodnim novinama Hercegovačko-neretvanske županije“.

Bosna i Hercegovina  
Federacija Bosne i Hercegovine  
Hercegovačko-neretvanska županija-kanton  
S K U P Š T I N A

Broj: 02-01-XI-035/21















Mostar, 26.02.2021. godine

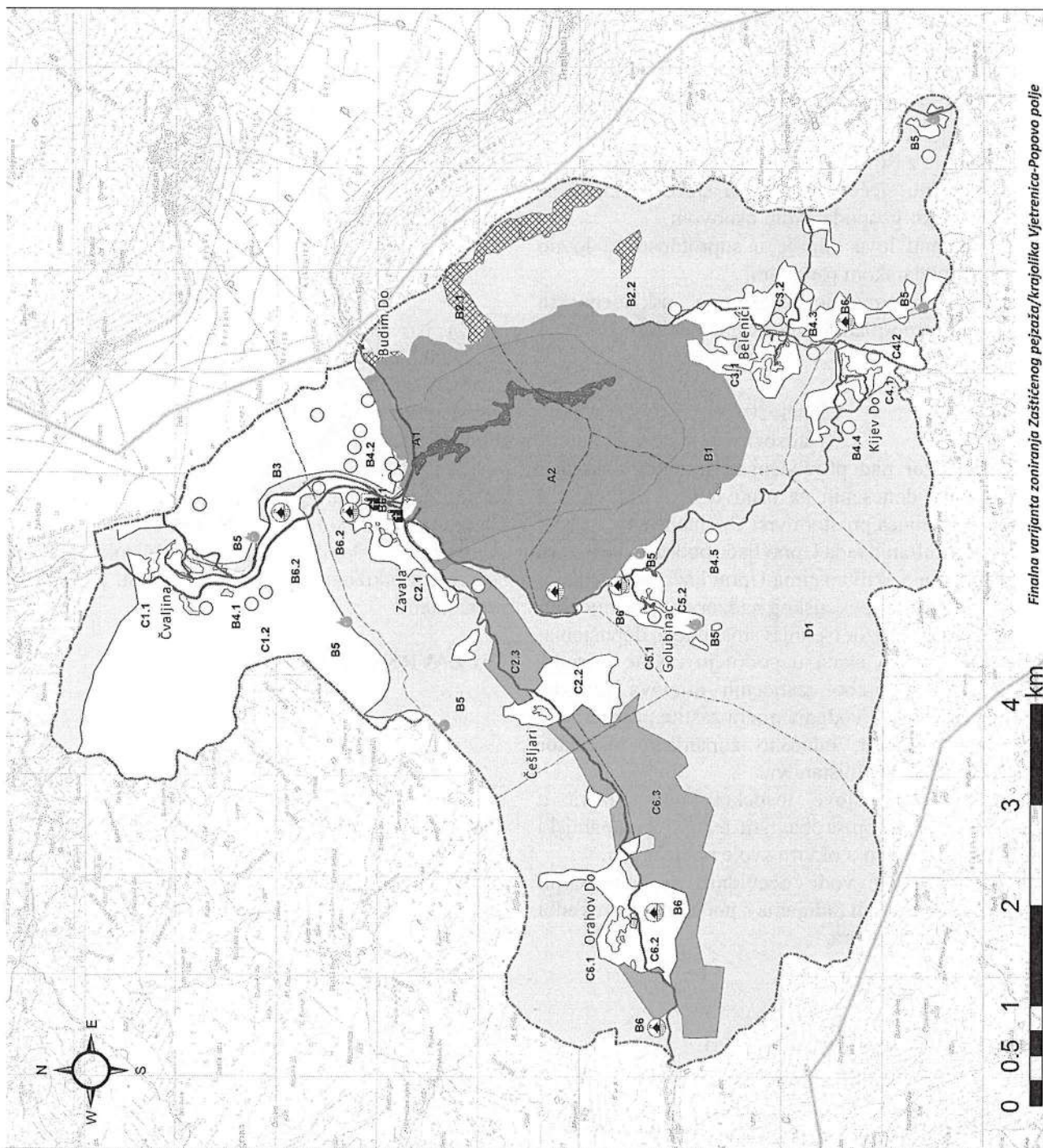
P R E D S J E D A V A J U Ć I  
Šerif Špago, v.r.

Hercegovačko-neretvanske županije

**PRILOG I**

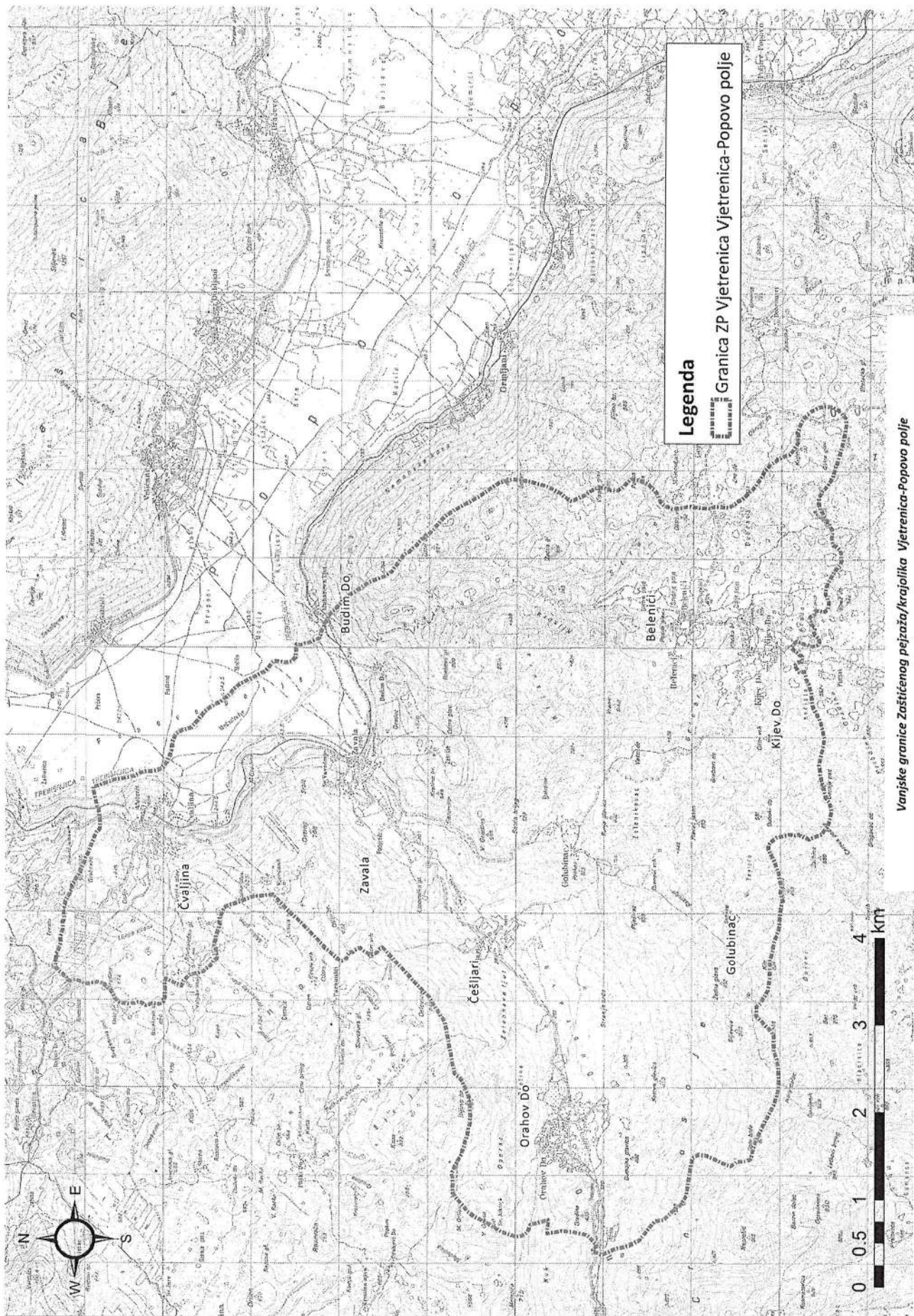
**Legenda**

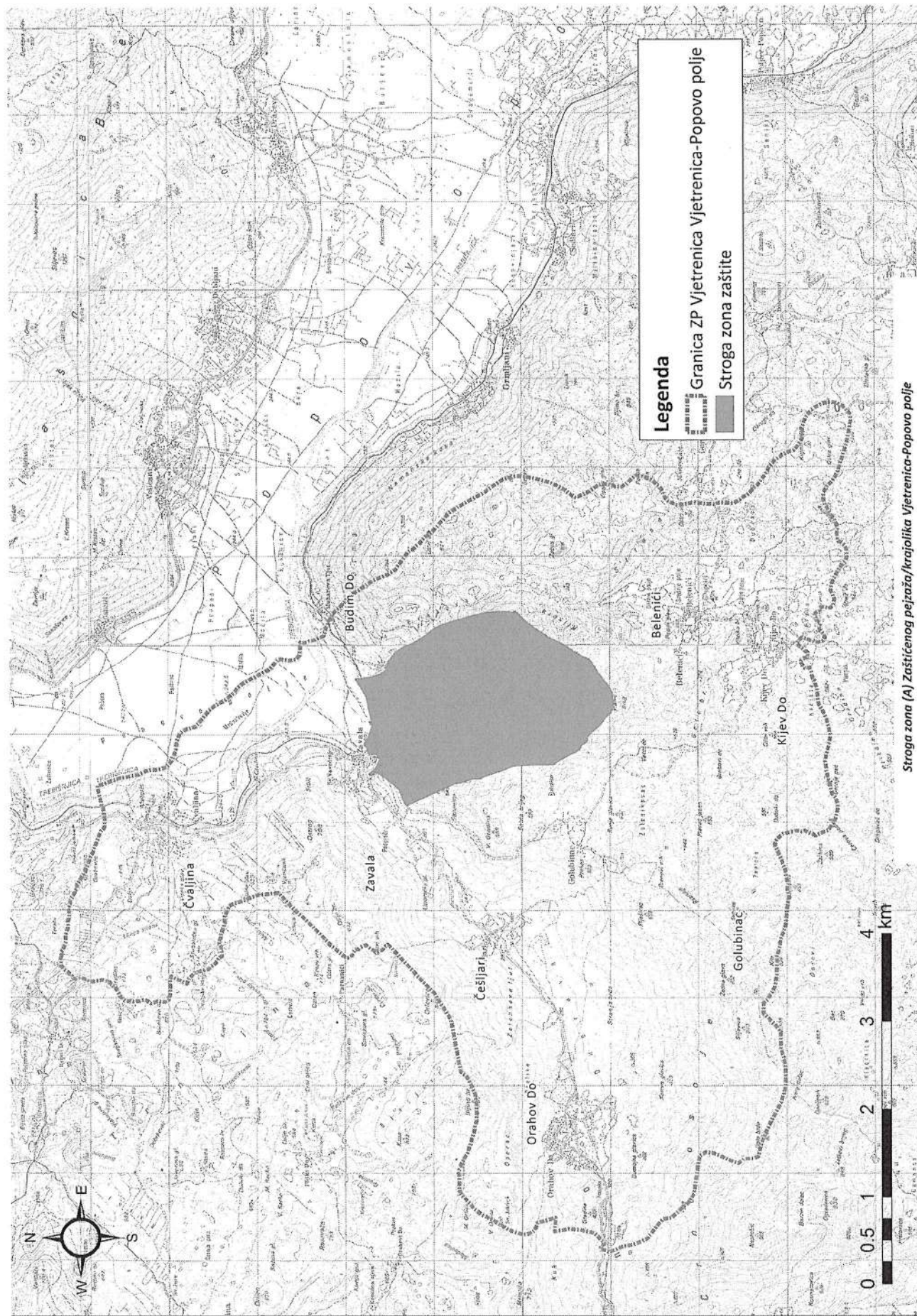
-  Granica općine
-  Granice naselja
-  Granica ZP Vjetrenica
-  Ceste
- Zona stroge zaštite - A zona**
-  A1 - Špilja Vjetrenica
-  A2 - Okapnica špilje
- Zona aktivne zaštite - B zona**
-  B1 - Tampon zona
-  B2 - Minske površine
- B3 - Rijeka Trebišnjica
- B4.1, B4.2, B4.3, B4.4, B4.5 - Ugrožene i/ili zaštićene i/ili endemične vrste flore i faune i važna staništa
-  B5 - Izvori vode
-  B6.1 Sakralni objekti
-  B6.2 - Stećci
- Zona korištenja - C zona**
-  C1.1, C2.1, C3.1, C4.1, C5.1, C6.1 - Naseljena mjesta
-  C1.2, C2.2, C3.2, C4.2, C5.2, C6.2 - Poljoprivredne površine
-  C2.3, C6.3 - Namjena ugostiteljsko - turističkih kompleksa
- Prijelazna zona - D zona**
-  D1 - Šumsko zemljište i ostale površine



Finalna varijanta zoniranja Zaštićenog pejzaža/krajoblika Vjetrenica-Popovo polje

Hercegovačko-neretvanske županije





## Hercegovačko-neretvanske županije

## Prilog II

Tabela 1: Koordinate prijelomnih tačaka granice obuhvata Zaštićenog pejzaža/krajolika Vjetrenica-Popovo polje

Prijelomna tačka	X koordinata	Y koordinata	Visina (m n.m.)
1	17.95669	42.87805	476.0986
2	17.95693	42.87801	474.5399
3	17.95707	42.87796	478.0354
4	17.95773	42.87803	481.1251
5	17.95753	42.87796	478.1811
6	17.95775	42.87785	478.1811
7	17.95818	42.87773	482.2724
8	17.95852	42.87776	482.2049
9	17.95863	42.87759	482.2049
10	17.95899	42.87753	484.0598
11	17.9595	42.87757	480
12	17.96002	42.87753	480
13	17.96033	42.87747	480
14	17.96091	42.87732	484.985
15	17.9612	42.8773	488.3387
16	17.96189	42.87734	490
17	17.9621	42.87723	490
18	17.96248	42.8772	490
19	17.963	42.87724	490
20	17.9635	42.87725	501.4894
21	17.96381	42.87721	501.916
22	17.96422	42.87714	493.6316
23	17.96477	42.87706	480.2687
24	17.96522	42.8769	467.8242
25	17.96569	42.87666	465
26	17.96598	42.87664	465
27	17.96634	42.87638	465
28	17.96692	42.87641	455.9923
29	17.96754	42.8761	449.8925
30	17.9677	42.87609	442.6599
31	17.96793	42.87591	437.7381
32	17.96838	42.87579	435.7821
33	17.96864	42.87572	436.3096
34	17.96888	42.87553	442.1173
35	17.96914	42.87546	446.929
36	17.96951	42.87538	442.5339
37	17.97019	42.87516	435.5147
38	17.97066	42.87505	433.7439
39	17.97097	42.87496	435.2101
40	17.97138	42.87479	424.2679
41	17.97185	42.87466	426.3703
42	17.97238	42.87453	432.2834
43	17.97269	42.87444	437.1878
44	17.97314	42.87429	454.585
45	17.97358	42.87418	452.4828
46	17.9741	42.87402	439.5473
47	17.97436	42.87394	433.8869
48	17.97452	42.87378	432.6896
49	17.97465	42.87366	436.719
50	17.9749	42.8736	434.7619
51	17.97494	42.87359	428.3147
52	17.97508	42.87356	428.3147
53	17.9752	42.87356	419.78

Prijelomna tačka	X koordinata	Y koordinata	Visina (m n.m.)
54	17.97533	42.87356	419.78
55	17.97545	42.87356	412.7267
56	17.97553	42.87356	412.7267
57	17.97566	42.87356	404.0445
58	17.97573	42.87356	404.0445
59	17.97584	42.87355	404.0445
60	17.97593	42.87356	395.2401
61	17.97605	42.87357	395.2401
62	17.97619	42.87358	379.2701
63	17.97621	42.87358	379.2701
64	17.97628	42.87358	379.2701
65	17.97637	42.87358	379.2701
66	17.97639	42.87358	363.5879
67	17.97644	42.87358	363.5879
68	17.97647	42.87359	363.5879
69	17.97658	42.87361	363.5879
70	17.97668	42.87362	348.1539
71	17.97675	42.87363	348.1539
72	17.97683	42.87363	348.1539
73	17.97702	42.87365	337.1479
74	17.97718	42.87368	328.2668
75	17.97728	42.87368	328.2668
76	17.97746	42.87369	319.5579
77	17.97751	42.8737	319.5579
78	17.97756	42.87371	317.3607
79	17.97763	42.87372	305.6401
80	17.97781	42.87382	305.6401
81	17.97794	42.87387	294.0087
82	17.97804	42.87389	294.0087
83	17.97819	42.87391	281.0236
84	17.97835	42.87394	270.1933
85	17.97845	42.87395	270.1933
86	17.97862	42.87398	258.0954
87	17.97902	42.87404	249.2896
88	17.97919	42.87407	247.9536
89	17.97931	42.87408	247.5226
90	17.97948	42.87411	247.8935
91	17.97985	42.87418	247.8135
92	17.98006	42.87421	247.7735
93	17.98013	42.87423	247.7735
94	17.98045	42.87428	247.4293
95	17.98061	42.87429	247.3893
96	17.98079	42.87381	248.2619
97	17.98104	42.87329	248.6367
98	17.98124	42.87289	248.7914
99	17.98136	42.87264	248.7015
100	17.98146	42.87247	248.7789
101	17.98154	42.87231	248.6897
102	17.98163	42.87214	248.7706
103	17.98184	42.8712	249.0076
104	17.98219	42.87006	249.4239
105	17.98263	42.86937	249.0928
106	17.98279	42.86889	248.8708
107	17.98279	42.86853	248.8396
108	17.98289	42.86793	248.8078
109	17.98324	42.86718	248.7083
110	17.98419	42.86671	248.0518
111	17.9852	42.86643	247.222
112	17.98565	42.86632	247.0671



## Hercegovačko-neretvanske županije

Prijelomna tačka	X koordinata	Y koordinata	Visina (m n.m.)
113	17.98695	42.86621	246.0271
114	17.98798	42.86586	245.3707
115	17.98855	42.86517	245.0978
116	17.98865	42.86476	244.9613
117	17.98887	42.86425	245.0167
118	17.9893	42.864	244.6884
119	17.98988	42.86362	244.2238
120	17.99101	42.86298	243.5858
121	17.99154	42.86251	243.2944
122	17.99198	42.86204	242.9847
123	17.99242	42.86136	242.7728
124	17.99319	42.86063	242.1781
125	17.99365	42.86029	242.3041
126	17.99413	42.86003	242.3714
127	17.99469	42.85954	242.5562
128	17.99512	42.85901	242.7409
129	17.99578	42.85816	243.0474
130	17.99623	42.85744	243.2908
131	17.99671	42.85675	243.9283
132	17.99749	42.85627	244.3734
133	17.99784	42.85606	244.7453
134	17.99811	42.85585	244.9495
135	17.99809	42.85553	245.1171
136	17.99792	42.85471	245.9184
137	17.99809	42.85404	246.6255
138	17.99864	42.8537	247.034
139	17.9993	42.85363	247.144
140	17.99994	42.85364	247.254
141	18.00039	42.8536	247.3273
142	18.00035	42.8532	247.6259
143	18.00055	42.85267	248.1653
144	18.00079	42.8521	248.7047
145	18.00103	42.85173	249.2442
146	18.00121	42.85139	249.4485
147	18.00134	42.85121	249.616
148	18.00248	42.85096	255.8978
149	18.00298	42.8508	269.5692
150	18.00339	42.85067	277.4923
151	18.00384	42.85049	293.9675
152	18.00443	42.85026	327.6083
153	18.00467	42.85011	344.3024
154	18.00567	42.84934	410.675
155	18.00709	42.84831	514.1915
156	18.00794	42.84734	606.0392
157	18.0089	42.8463	689.5504
158	18.0096	42.84506	741.9056
159	18.00981	42.8447	748.9009
160	18.01049	42.84388	770.4351
161	18.01145	42.84338	763.6441
162	18.01297	42.84257	775.3879
163	18.01321	42.84218	780
164	18.01416	42.84138	800
165	18.0149	42.84093	780
166	18.01527	42.84053	797.7141
167	18.01554	42.84025	796.9146
168	18.01664	42.83949	762.9641
169	18.01819	42.83848	743.9092
170	18.01916	42.83739	770
171	18.01994	42.83639	780

Prijelomna tačka	X koordinata	Y koordinata	Visina (m n.m.)
172	18.02084	42.83515	783.1915
173	18.02155	42.83434	798.1907
174	18.02227	42.83362	782.7819
175	18.02291	42.83291	809.449
176	18.02338	42.83158	804.5844
177	18.02315	42.83004	820
178	18.02273	42.82886	838.537
179	18.02234	42.82793	841.7155
180	18.02185	42.82728	820.049
181	18.02138	42.82659	808.7902
182	18.02069	42.82598	806.6693
183	18.02041	42.82557	801.0191
184	18.02048	42.82533	806.7309
185	18.02074	42.82489	813.1818
186	18.02097	42.82452	809.2543
187	18.02113	42.82421	805.1996
188	18.02144	42.82389	817.5943
189	18.02171	42.82361	832.3078
190	18.02212	42.82317	847.5606
191	18.02221	42.82251	875.3407
192	18.02219	42.82221	886.6968
193	18.02204	42.82194	870.1587
194	18.02188	42.82148	850.588
195	18.02184	42.82081	850
196	18.02223	42.82035	840.6789
197	18.02294	42.81986	845.205
198	18.02343	42.81942	840
199	18.02335	42.81883	842.5991
200	18.02275	42.81769	794.0341
201	18.02186	42.81704	751.6853
202	18.02151	42.81682	745.8893
203	18.0211	42.81668	739.0866
204	18.02033	42.81643	731.1172
205	18.01994	42.81616	730.8854
206	18.01969	42.81582	719.4769
207	18.01943	42.81548	700.9176
208	18.01936	42.81516	693.4356
209	18.01937	42.81486	693.1378
210	18.01943	42.81451	698.2827
211	18.01951	42.81408	691.2532
212	18.01963	42.81373	690.1248
213	18.01969	42.81335	687.8824
214	18.01959	42.81279	682.5344
215	18.01947	42.81239	672.4428
216	18.01946	42.81197	667.9301
217	18.01939	42.81138	645.608
218	18.01965	42.811	629.6835
219	18.01965	42.81053	621.512
220	18.01959	42.80997	614.2105
221	18.01959	42.80946	610
222	18.02005	42.8088	609.909
223	18.0204	42.80851	610
224	18.02073	42.80804	613.634
225	18.0212	42.8077	618.5399
226	18.02178	42.80733	619.7731
227	18.02207	42.80701	628.9477
228	18.02292	42.80657	631.553
229	18.02353	42.80622	645.582
230	18.02448	42.80587	650

## Hercegovačko-neretvanske županije

Prijelomna tačka	X koordinata	Y koordinata	Visina (m n.m.)
231	18.02547	42.80528	650.7829
232	18.02604	42.80467	676.4818
233	18.02624	42.80455	684.1345
234	18.02671	42.80376	703.5238
235	18.02688	42.80331	712.6202
236	18.02749	42.8029	726.2622
237	18.02859	42.80245	710
238	18.02921	42.8024	703.4387
239	18.02993	42.80244	691.0403
240	18.03088	42.80225	668.8079
241	18.03152	42.80202	653.9673
242	18.03201	42.80178	652.9957
243	18.03251	42.80143	663.9022
244	18.03288	42.80111	668.7639
245	18.03309	42.80074	672.2282
246	18.03343	42.80027	689.1448
247	18.03353	42.79974	676.6406
248	18.03349	42.79919	660
249	18.0332	42.79858	662.1319
250	18.0329	42.79824	659.3896
251	18.03262	42.79804	655.928
252	18.03228	42.79778	655.8967
253	18.03193	42.7976	657.8656
254	18.03142	42.7975	664.9515
255	18.0309	42.79751	667.2556
256	18.02873	42.79782	679.6788
257	18.02833	42.79787	682.9974
258	18.02701	42.79814	707.96
259	18.02537	42.79853	703.9053
260	18.02485	42.79864	702.9797
261	18.02398	42.79882	673.8547
262	18.02327	42.79908	657.6257
263	18.02255	42.79942	643.2325
264	18.02192	42.79993	650
265	18.02148	42.8001	647.3047
266	18.02101	42.80029	642.9233
267	18.02016	42.80031	645.5562
268	18.01936	42.80014	650
269	18.01835	42.79974	665.6212
270	18.01729	42.79921	634.4678
271	18.01653	42.79894	616.5668
272	18.01604	42.79888	604.8093
273	18.01534	42.79894	600
274	18.01436	42.79884	592.3159
275	18.01419	42.79848	589.863
276	18.01382	42.79818	580.9864
277	18.01332	42.79802	571.7796
278	18.01264	42.79798	569.7751
279	18.01218	42.79798	569.5144
280	18.01163	42.79804	564.656
281	18.0112	42.79836	560
282	18.01071	42.79869	560
283	18.01003	42.79893	557.7333
284	18.00943	42.79916	560
285	18.00854	42.79947	560
286	18.00752	42.79956	565
287	18.00704	42.79938	561.6669
288	18.00638	42.7992	561.0881
289	18.00574	42.79926	560

Prijelomna tačka	X koordinata	Y koordinata	Visina (m n.m.)
290	18.00541	42.79937	560
291	18.00507	42.79982	560
292	18.00523	42.80011	560
293	18.00529	42.80032	560
294	18.00523	42.80053	560
295	18.0051	42.80071	560
296	18.00476	42.80076	560
297	18.0046	42.80091	560
298	18.0045	42.80105	560
299	18.00438	42.80114	560
300	18.00411	42.80121	560
301	18.00397	42.80114	560
302	18.00379	42.80106	558.6952
303	18.00364	42.80104	558.6952
304	18.00344	42.80106	556.5834
305	18.0034	42.80103	556.5834
306	18.00333	42.80091	553.9791
307	18.00321	42.80083	551.9349
308	18.00311	42.80075	550
309	18.00305	42.8007	550
310	18.00276	42.80067	550
311	18.00256	42.80072	550
312	18.00238	42.80073	550
313	18.00225	42.80073	550
314	18.00211	42.8007	550
315	18.00199	42.80066	550
316	18.0019	42.80058	550
317	18.00181	42.80051	550
318	18.00167	42.80044	550
319	18.00156	42.80038	550
320	18.00144	42.80029	550
321	18.00136	42.80025	550
322	18.00121	42.80026	550
323	18.00115	42.80022	550
324	18.00107	42.80021	550
325	18.00096	42.80021	550
326	18.00081	42.80025	550
327	18.0006	42.80038	550
328	18.00053	42.80046	550
329	18.00039	42.80087	550
330	18.00045	42.8012	550
331	18.00062	42.80158	550
332	18.00076	42.8019	551.6373
333	18.00092	42.8022	551.8431
334	18.00106	42.80254	554.499
335	18.00083	42.8027	556.6635
336	18.00044	42.80294	560
337	18.00026	42.80305	560
338	18.00008	42.80294	563.3156
339	17.99978	42.80272	559.9584
340	17.99959	42.8025	561.691
341	17.99938	42.80241	566.7582
342	17.99915	42.80223	567.4762
343	17.99907	42.80202	557.7316
344	17.99898	42.80193	557.7316
345	17.99851	42.80191	558.2336
346	17.9983	42.802	560
347	17.99824	42.80228	564.0203
348	17.99815	42.80246	560.0037

## Hercegovačko-neretvanske županije

Prijelomna tačka	X koordinata	Y koordinata	Visina (m n.m.)
349	17.99788	42.80263	557.4269
350	17.99763	42.80265	557.0593
351	17.99731	42.8025	551.2512
352	17.99703	42.80241	554.0219
353	17.99686	42.80229	552.7955
354	17.99679	42.8021	550.628
355	17.99685	42.80194	551.7291
356	17.99686	42.80175	554.9514
357	17.99634	42.80159	568.0273
358	17.99584	42.80151	570
359	17.99544	42.8014	572.8937
360	17.99503	42.80122	570
361	17.9945	42.80114	570.9727
362	17.99399	42.80098	577.0078
363	17.99339	42.80098	580
364	17.99278	42.80094	587.405
365	17.99193	42.80082	583.8375
366	17.99114	42.80049	579.908
367	17.98988	42.80005	589.6804
368	17.98884	42.79984	627.3114
369	17.98765	42.79964	635.2673
370	17.98664	42.79974	618.4937
371	17.98571	42.79991	600
372	17.98478	42.8001	605.5522
373	17.98393	42.80018	630
374	17.98266	42.80006	630
375	17.98136	42.79982	634.4891
376	17.98067	42.79966	628.0781
377	17.97999	42.79959	622.0287
378	17.97948	42.79947	620
379	17.9788	42.79907	627.9488
380	17.97766	42.79886	627.9937
381	17.97629	42.79907	640
382	17.97557	42.79928	638.8198
383	17.97443	42.79987	627.3683
384	17.9737	42.80116	610
385	17.97435	42.80226	615.803
386	17.97422	42.80264	617.1293
387	17.97435	42.80307	611.5457
388	17.97409	42.80393	592.3073
389	17.9739	42.8045	577.6257
390	17.97325	42.80512	565
391	17.97241	42.80536	570
392	17.97157	42.80507	575.9292
393	17.9704	42.80464	585.8488
394	17.96898	42.80426	595.4799
395	17.96781	42.80412	606.863
396	17.9671	42.80397	629.3998
397	17.96633	42.80407	637.1648
398	17.96526	42.80387	661.2591
399	17.96441	42.80399	682.1066
400	17.96283	42.80412	661.5781
401	17.96146	42.80418	699.7144
402	17.96029	42.80444	703.4689
403	17.95952	42.80467	724.0031
404	17.95786	42.8049	761.996
405	17.95683	42.80513	808.1404
406	17.9554	42.80513	806.1895
407	17.95434	42.80515	806.5147

Prijelomna tačka	X koordinata	Y koordinata	Visina (m n.m.)
408	17.95333	42.80524	805.2117
409	17.95258	42.80533	796.7824
410	17.95149	42.80577	790
411	17.95082	42.80606	800
412	17.95033	42.80646	815.4689
413	17.94986	42.80646	830.2124
414	17.94953	42.80646	837.7363
415	17.94898	42.80651	852.8453
416	17.94858	42.80621	860
417	17.94736	42.80535	870
418	17.94636	42.80474	900.5421
419	17.94506	42.80473	871.1824
420	17.94403	42.80472	879.0697
421	17.94285	42.80441	894.653
422	17.94166	42.80426	879.1666
423	17.94024	42.8042	847.4238
424	17.93899	42.80422	841.8295
425	17.93778	42.80441	831.6691
426	17.93659	42.8047	830.9352
427	17.93493	42.80532	821.9661
428	17.93389	42.80571	822.1363
429	17.93307	42.80601	814.3261
430	17.9312	42.80662	810
431	17.93027	42.80681	810.6664
432	17.92903	42.80702	805.5428
433	17.92868	42.80754	781.239
434	17.92864	42.80796	766.798
435	17.92859	42.80843	743.8964
436	17.92799	42.80906	725.1084
437	17.92823	42.80956	703.418
438	17.92875	42.81049	650.5657
439	17.92912	42.81093	632.1005
440	17.92948	42.81168	603.9063
441	17.9296	42.81236	576.8445
442	17.92908	42.81299	559.331
443	17.92742	42.81319	582.368
444	17.92551	42.8134	595.3412
445	17.92377	42.81358	603.0914
446	17.9226	42.81416	583.7759
447	17.92159	42.81498	541.991
448	17.92104	42.81538	525.3973
449	17.92039	42.81593	485.3245
450	17.92021	42.81679	443.4807
451	17.91974	42.81712	429.2754
452	17.91958	42.8172	423.8524
453	17.91935	42.81733	418.6661
454	17.9189	42.81758	411.3432
455	17.91841	42.81785	402.2007
456	17.91784	42.81816	383.3458
457	17.91753	42.81833	371.6715
458	17.91748	42.81836	371.6715
459	17.91747	42.81839	371.6715
460	17.91706	42.81893	358.9018
461	17.91663	42.81979	356.752
462	17.91638	42.82079	343.9767
463	17.91551	42.82222	320
464	17.91609	42.82315	329.5668
465	17.91621	42.82313	329.5668
466	17.91632	42.82309	333.3765

## Hercegovačko-neretvanske županije

Prijelomna tačka	X koordinata	Y koordinata	Visina (m n.m.)
467	17.91645	42.82297	324.9065
468	17.91662	42.82281	319.8365
469	17.91667	42.82276	319.8365
470	17.91672	42.82274	320.6062
471	17.91676	42.82274	320.6062
472	17.91679	42.82275	320.6062
473	17.91693	42.82276	320.6062
474	17.91824	42.82375	346.9593
475	17.91869	42.82526	429.9763
476	17.91879	42.82637	471.9947
477	17.91844	42.82778	532.6093
478	17.92037	42.82772	527.9308
479	17.91969	42.82952	651.1785
480	17.91885	42.82975	669.081
481	17.91841	42.83004	681.5159
482	17.91809	42.83049	713.6288
483	17.91797	42.83098	739.4073
484	17.91864	42.83244	868.0441
485	17.91931	42.83321	914.8171
486	17.91993	42.83394	913.9711
487	17.92084	42.83527	870.3068
488	17.92156	42.83594	865.8491
489	17.92257	42.83657	829.7529
490	17.92356	42.83724	808.6964
491	17.92418	42.8375	808.7185
492	17.92518	42.83751	800.7766
493	17.92623	42.83751	810
494	17.92681	42.8376	819.2258
495	17.92733	42.83743	825.1074
496	17.92821	42.83716	830.2994
497	17.92877	42.83694	831.7371
498	17.92957	42.83657	830
499	17.93023	42.83647	840
500	17.93049	42.83635	840
501	17.93143	42.83621	850
502	17.93227	42.83599	855.4987
503	17.93306	42.83593	860
504	17.93385	42.83574	898.6226
505	17.9349	42.8357	931.509
506	17.93688	42.83578	972.2114
507	17.93769	42.83588	964.3325
508	17.93853	42.83614	963.4542
509	17.93969	42.83652	929.9152
510	17.94028	42.83687	939.4252
511	17.94075	42.83733	931.0658
512	17.94296	42.83764	885.2386
513	17.94444	42.83784	849.1712
514	17.94604	42.83805	830
515	17.94735	42.83822	813.8409
516	17.94767	42.83827	810
517	17.948	42.83831	810
518	17.94865	42.83862	789.9895
519	17.94915	42.83885	767.5016
520	17.94955	42.83904	751.0754
521	17.95043	42.83944	764.8434
522	17.95095	42.83969	803.6085
523	17.9516	42.83998	806.7542
524	17.95184	42.84016	809.6859
525	17.95211	42.84035	805.6667

Prijelomna tačka	X koordinata	Y koordinata	Visina (m n.m.)
526	17.95255	42.84067	792
527	17.95294	42.84094	781.9135
528	17.95365	42.84144	754.511
529	17.95476	42.84218	723.355
530	17.9558	42.84288	694.397
531	17.9567	42.84349	660
532	17.95751	42.84403	674.5279
533	17.95835	42.84461	703.1315
534	17.95843	42.84476	711.5375
535	17.95831	42.84496	716.7614
536	17.95795	42.84518	708.0319
537	17.95782	42.84527	709.3053
538	17.9577	42.84541	703.2231
539	17.95757	42.84559	700.925
540	17.95754	42.84577	700
541	17.95749	42.84594	700
542	17.95756	42.84609	702.3995
543	17.95791	42.84652	714.5482
544	17.9584	42.847	719.6496
545	17.95831	42.84726	727.6799
546	17.9581	42.84753	736.4577
547	17.95782	42.84776	753.6485
548	17.9578	42.84793	758.9359
549	17.95775	42.8481	754.6444
550	17.95725	42.84827	721.0964
551	17.95701	42.84836	708.9368
552	17.95669	42.84862	702.1304
553	17.95661	42.84886	700
554	17.95678	42.84914	700
555	17.95757	42.84982	736.756
556	17.95838	42.85054	778.8217
557	17.95948	42.8513	784.6277
558	17.96055	42.85206	753.5861
559	17.96184	42.85299	750
560	17.96317	42.85409	751.8998
561	17.96463	42.85514	691.2807
562	17.96569	42.85588	644.1218
563	17.96563	42.85652	637.9723
564	17.96553	42.85733	628.7313
565	17.96545	42.85791	624.2145
566	17.96511	42.85857	620.6589
567	17.96474	42.85926	609.4011
568	17.96442	42.85993	603.1714
569	17.96413	42.86061	591.0335
570	17.96387	42.86089	584.7265
571	17.96286	42.86121	570
572	17.96257	42.86135	570
573	17.962	42.86138	570
574	17.9616	42.86135	570
575	17.96119	42.86139	570
576	17.96092	42.86145	577.2499
577	17.96021	42.86167	581.9205
578	17.95938	42.86179	589.5878
579	17.959	42.86189	588.8106
580	17.95869	42.86191	588.5455
581	17.9584	42.86178	584.8682
582	17.958	42.86168	580
583	17.95767	42.86166	580
584	17.95728	42.86167	583.1222

## Hercegovačko-neretvanske županije

Prijelomna tačka	X koordinata	Y koordinata	Visina (m n.m.)
585	17.95701	42.86163	590.1506
586	17.95678	42.86166	591.1908
587	17.95663	42.8619	588.1382
588	17.9563	42.86203	593.5579
589	17.95586	42.86228	593.7354
590	17.95531	42.86279	599.8565
591	17.95502	42.86298	601.189
592	17.9548	42.86355	600
593	17.95469	42.86392	600
594	17.9546	42.8643	598.5875
595	17.9537	42.86504	590.4339
596	17.95294	42.86523	596.2287
597	17.95367	42.86637	591.3005
598	17.95399	42.86681	580.5798
599	17.95366	42.86687	579.5292
600	17.95336	42.86693	584.5522
601	17.95306	42.86693	588.0852
602	17.95259	42.86689	590
603	17.95178	42.86689	585.0369
604	17.95127	42.86692	582.6155
605	17.9511	42.86703	581.4222
606	17.95076	42.86703	580
607	17.95063	42.86723	580
608	17.95042	42.86744	582.7734
609	17.95045	42.86779	580
610	17.95055	42.86818	580
611	17.95039	42.86846	578.5094
612	17.95026	42.86889	562.8679
613	17.95053	42.86918	571.0539
614	17.95069	42.8695	570
615	17.9507	42.86966	570
616	17.95063	42.86981	570
617	17.95053	42.87002	570
618	17.95051	42.87017	570
619	17.95051	42.87035	570
620	17.95048	42.87055	570
621	17.95057	42.87095	564.6587
622	17.95053	42.87116	564.9472
623	17.95055	42.87143	569.0242
624	17.95068	42.8716	570
625	17.95092	42.87178	570
626	17.95117	42.87199	570
627	17.9515	42.8721	570
628	17.95189	42.87224	570
629	17.95218	42.87238	570
630	17.95255	42.87251	570
631	17.95258	42.87261	570
632	17.95264	42.87271	570
633	17.95277	42.87279	570
634	17.95283	42.87292	570
635	17.95301	42.87299	565.8849
636	17.95314	42.87309	561.5483
637	17.95323	42.87318	559.5128
638	17.9532	42.87328	559.5128
639	17.95332	42.87332	559.5128
640	17.95341	42.87353	545.9127
641	17.95347	42.87374	541.0969
642	17.95346	42.87388	536.5625
643	17.95337	42.87425	529.5297

Prijelomna tačka	X koordinata	Y koordinata	Visina (m n.m.)
644	17.95331	42.8745	537.5386
645	17.95325	42.87475	535.6517
646	17.9533	42.87508	532.708
647	17.95337	42.87528	522.2247
648	17.95354	42.87547	522.8617
649	17.95365	42.87566	514.2789
650	17.95374	42.87593	514.5501
651	17.95376	42.87607	510.3209
652	17.95372	42.87621	510.3209
653	17.95368	42.87632	505.6185
654	17.95361	42.87655	502.6544
655	17.95379	42.8768	504.5408
656	17.9539	42.87683	497.5364
657	17.95426	42.87699	492.6716
658	17.95432	42.87714	496.3166
659	17.95452	42.87728	488.2633
660	17.95463	42.87733	484.4622
661	17.95479	42.87754	487.019
662	17.95511	42.87778	475.3079
663	17.95534	42.87792	470.4238
664	17.95554	42.87804	470.2694
665	17.95575	42.87805	470
666	17.95604	42.87804	470
667	17.95631	42.87809	471.9247
668	17.95669	42.87805	476.0986

Tabela 2: Koordinate prijelomnih tačaka granice obuhvata špilje Vjetrenica - A1 zona

Prijelomna tačka	X koordinata	Y koordinata	Visina (m n.m.)
1	17,9876	42,8457	291,3934
2	17,9883	42,8457	287,8859
3	17,9884	42,8457	287,0847
4	17,9886	42,846	265,866
5	17,9891	42,8461	262,8308
6	17,9896	42,8458	271,9328
7	17,9897	42,8456	292,4052
8	17,9901	42,8453	299,1007
9	17,9903	42,8453	320,308
10	17,9903	42,8451	333,8895
11	17,9902	42,8449	348,3232
12	17,9905	42,8447	359,3875
13	17,9909	42,8446	353,9174
14	17,9913	42,8443	375,3005
15	17,9915	42,844	396,3664
16	17,9917	42,8438	406,4125
17	17,9919	42,8435	426,4565
18	17,9918	42,8432	437,5464
19	17,9917	42,843	449,599
20	17,9916	42,8427	469,521
21	17,9918	42,8425	472,4219
22	17,9921	42,8424	471,8259
23	17,9924	42,8423	466,4402
24	17,9928	42,8422	462,3503
25	17,9933	42,842	465,3585
26	17,9933	42,8416	477,5978
27	17,9934	42,841	518,1963

## Hercegovačko-neretvanske županije

Prijelomna tačka	X koordinata	Y koordinata	Visina (m n.m.)
28	17,9934	42,8407	527,5713
29	17,9935	42,8404	538,4223
30	17,9935	42,8401	545,9339
31	17,9935	42,8399	553,3918
32	17,9936	42,8397	558,0901
33	17,9939	42,8395	561,1454
34	17,9941	42,8392	575,904
35	17,9942	42,8388	584,1466
36	17,9943	42,8386	591,86
37	17,9945	42,8383	607,1084
38	17,9949	42,8382	628,3777
39	17,9952	42,8379	645,3619
40	17,9952	42,8378	664,7679
41	17,9955	42,8379	673,0194
42	17,9957	42,838	688,798
43	17,9959	42,8385	654,4266
44	17,9961	42,8388	647,084
45	17,9962	42,8388	640,2909
46	17,9964	42,8388	640,2909
47	17,9964	42,8387	663,2122
48	17,9962	42,8383	700,2266
49	17,9962	42,8379	713,7759
50	17,9962	42,8377	727,5529
51	17,9961	42,8375	721,3877
52	17,9964	42,8373	736,9615
53	17,9972	42,8375	777,8947
54	17,9976	42,8377	785,9116
55	17,9983	42,8376	792,8428
56	17,9986	42,8374	786,4783
57	17,9989	42,8373	790
58	17,999	42,8372	791,5564
59	17,9989	42,8371	791,5564
60	17,9988	42,8369	790
61	17,9985	42,8368	791,4653
62	17,9984	42,8367	791,4653
63	17,9982	42,8365	814,1125
64	17,9981	42,8362	822,2909
65	17,9979	42,8359	836,2595
66	17,9979	42,8355	813,278
67	17,998	42,8349	776,3636
68	17,998	42,8346	777,5604
69	17,9978	42,8344	786,2514
70	17,9977	42,834	802,1209
71	17,9976	42,8334	832,2062
72	17,9976	42,832	825,341
73	17,9976	42,8318	802,6184
74	17,9976	42,8315	794,1249
75	17,9978	42,8313	800,2333
76	17,9981	42,831	810
77	17,9983	42,8307	828,2996
78	17,9986	42,8304	821,9251
79	17,9987	42,83	820
80	17,9987	42,8298	829,356
81	17,9989	42,8296	837,3647
82	17,9988	42,8295	840
83	17,9988	42,8293	840
84	17,999	42,8292	836,607
85	17,9992	42,8289	830
86	17,9994	42,8284	821,8473

Prijelomna tačka	X koordinata	Y koordinata	Visina (m n.m.)
87	17,9994	42,8282	821,8571
88	17,9994	42,828	815,5573
89	17,9991	42,8279	807,9414
90	17,9989	42,828	802,2351
91	17,9987	42,8281	800
92	17,9984	42,8282	800
93	17,9983	42,8284	800
94	17,9983	42,8286	805,9688
95	17,9985	42,8287	807,9995
96	17,9987	42,8288	822,2317
97	17,9986	42,829	830,2371
98	17,9984	42,8291	838,1319
99	17,9981	42,8292	817,9066
100	17,9979	42,8293	817,9066
101	17,998	42,8295	823,0003
102	17,9981	42,8296	830,9001
103	17,9982	42,8299	830
104	17,998	42,8302	828,6591
105	17,9978	42,8301	822,2893
106	17,9978	42,8299	823,8362
107	17,9978	42,8298	824,2844
108	17,9975	42,8298	817,019
109	17,9972	42,83	807,6995
110	17,997	42,8304	805
111	17,9965	42,8305	789,2311
112	17,9963	42,8305	774,7053
113	17,9962	42,8307	777,9316
114	17,9963	42,8308	777,9316
115	17,9966	42,8309	790
116	17,9965	42,8311	790
117	17,9963	42,8314	788,2592
118	17,996	42,8315	777,4663
119	17,9959	42,8316	780,2053
120	17,9958	42,8319	770,5322
121	17,9961	42,832	787,399
122	17,9962	42,8322	804,3638
123	17,9962	42,8324	805,334
124	17,9962	42,8327	806,084
125	17,9962	42,8328	805,8787
126	17,9964	42,8329	803,8326
127	17,9964	42,8333	810,1533
128	17,9964	42,8338	799,4359
129	17,9962	42,8341	787,06
130	17,9959	42,8342	763,5543
131	17,996	42,8344	771,6876
132	17,9962	42,8344	784,1406
133	17,9963	42,8346	782,8694
134	17,9964	42,8348	781,8308
135	17,9965	42,835	795,5172
136	17,9967	42,835	807,4548
137	17,9969	42,8351	810
138	17,9972	42,8352	808,6868
139	17,9973	42,8352	808,6868
140	17,9975	42,8353	811,9483
141	17,9974	42,8359	825,5609
142	17,9971	42,836	807,3236
143	17,997	42,8362	799,6486
144	17,9971	42,8363	799,6486
145	17,9973	42,8364	800,1646

## Hercegovačko-neretvanske županije

Prijelomna tačka	X koordinata	Y koordinata	Visina (m n.m.)
146	17,9973	42,8365	794,3488
147	17,9973	42,8367	788,5419
148	17,9972	42,8369	781,7559
149	17,9971	42,837	771,9406
150	17,9962	42,837	743,4144
151	17,9958	42,837	722,7839
152	17,9955	42,8373	697,0533
153	17,9955	42,8375	690,1593
154	17,9951	42,8373	671,0034
155	17,9942	42,8373	634,2171
156	17,9936	42,8374	620,9845
157	17,9936	42,838	595,6318
158	17,9937	42,8381	591,0894
159	17,9936	42,8384	587,5547
160	17,9935	42,8387	581,1135
161	17,9936	42,8389	577,3071
162	17,9936	42,8392	573,3801
163	17,9932	42,8395	570,0137
164	17,9929	42,8397	571,5057
165	17,9928	42,8397	569,1232
166	17,9929	42,8399	569,1232
167	17,9932	42,84	560,3157
168	17,9931	42,8404	551,4656
169	17,9929	42,8407	534,8579
170	17,9927	42,841	525,5277
171	17,9927	42,8417	472,8053
172	17,9923	42,8419	472,831
173	17,9917	42,8422	485,8144
174	17,9914	42,8423	485,2364
175	17,9913	42,8421	490,6025
176	17,9914	42,8419	498,6395
177	17,9914	42,8417	506,3215
178	17,9913	42,8415	512,7974
179	17,991	42,8415	518,6604
180	17,9909	42,8414	523,876
181	17,991	42,8413	524,5928
182	17,991	42,8411	528,7907
183	17,9908	42,8409	526,3037
184	17,9906	42,8409	526,3037
185	17,9904	42,841	529,4174
186	17,9902	42,8413	542,2715
187	17,9899	42,8415	550
188	17,9897	42,8416	547,8993
189	17,9893	42,8419	532,5728
190	17,989	42,8421	519,6164
191	17,9892	42,8422	511,0049
192	17,9894	42,8422	511,9217
193	17,9897	42,8421	511,2077
194	17,9899	42,842	523,6728
195	17,9902	42,8419	521,937
196	17,9903	42,8421	508,2502
197	17,9903	42,8423	494,1772
198	17,9902	42,8425	482,4509
199	17,9902	42,8427	474,3843
200	17,9901	42,843	456,435
201	17,99	42,8432	446,1383
202	17,9897	42,8433	445,539
203	17,9894	42,8434	435,0437
204	17,9893	42,8437	423,1917

Prijelomna tačka	X koordinata	Y koordinata	Visina (m n.m.)
205	17,9895	42,8437	423,1917
206	17,9898	42,8436	422,7766
207	17,9902	42,8436	422,0882
208	17,9903	42,8437	412,5773
209	17,9902	42,8438	412,5773
210	17,99	42,8442	383,0057
211	17,9898	42,8446	362,2354
212	17,9896	42,8449	351,4849
213	17,9892	42,8448	352,5974
214	17,9886	42,8451	337,8025
215	17,9881	42,8454	310,7678
216	17,9877	42,8454	314,3272
217	17,9875	42,8455	303,7208
218	17,9876	42,8457	291,3934

Tabela 3: Koordinate prijelomnih tačaka granice obuhvata okapnice špilje - A2 zona

Prijelomna tačka	X koordinata	Y koordinata	Visina (m n.m.)
1	17.9955	42.8472	273.842
2	17.9957	42.8463	315.8388
3	17.9961	42.8455	347.8083
4	17.9965	42.8449	358.0837
5	17.9972	42.8448	366.056
6	17.9978	42.8447	381.0033
7	17.9982	42.8444	388.3779
8	17.9989	42.8441	404.508
9	17.9994	42.8436	437.7167
10	17.9999	42.8429	485.3142
11	18.0002	42.8424	524.0104
12	18.0005	42.842	554.03
13	18.001	42.8413	604.6428
14	18.0013	42.8409	636.8375
15	18.0017	42.8406	657.9045
16	18.002	42.8403	664.9996
17	18.0023	42.84	673.6896
18	18.0027	42.8395	697.9625
19	18.0035	42.8378	750
20	18.0041	42.8363	780.4982
21	18.0046	42.8344	803.8841
22	18.0047	42.8326	841.8263
23	18.0046	42.8316	854.8999
24	18.0044	42.8314	856.4138
25	18.0032	42.8305	825.3099
26	18.0023	42.8297	858.7653
27	18.0012	42.8283	823.9297
28	18.0002	42.8269	829.9526
29	17.9991	42.8256	806.1253
30	17.9984	42.8248	796.0126
31	17.9981	42.8242	754.9387
32	17.9972	42.8237	745.3049
33	17.9964	42.8234	746.5211
34	17.9946	42.8223	783.6609
35	17.9935	42.8218	804.3277
36	17.9922	42.8217	830.6967
37	17.9919	42.8217	834.8718
38	17.9916	42.8218	830

## Hercegovačko-neretvanske županije

Prijelomna tačka	X koordinata	Y koordinata	Visina (m n.m.)
39	17.9911	42.8219	828.5961
40	17.9906	42.822	816.34
41	17.9905	42.8221	809.9044
42	17.99	42.8226	781.1227
43	17.9895	42.8228	764.3216
44	17.989	42.8231	756.6127
45	17.9886	42.8234	760.9672
46	17.9883	42.8237	781.8594
47	17.9878	42.824	784.0492
48	17.9874	42.8243	779.4288
49	17.9868	42.8244	767.5114
50	17.9866	42.8245	756.8953
51	17.9862	42.825	744.0255
52	17.9857	42.8251	722.433
53	17.9852	42.8256	698.3497
54	17.9849	42.8261	689.8817
55	17.9839	42.8274	682.8383
56	17.9835	42.8278	682.3923
57	17.9834	42.8309	659.8289
58	17.9832	42.832	642.6133
59	17.9826	42.8332	641.0172
60	17.9819	42.8348	578.2331
61	17.9815	42.8353	561.9765
62	17.9815	42.8361	529.4219
63	17.9812	42.8367	504.9859
64	17.981	42.8374	488.7355
65	17.9808	42.8379	490.7004
66	17.9801	42.8391	544.0624
67	17.9778	42.8428	346.6099
68	17.978	42.8429	345.1586
69	17.9784	42.8432	342.9141
70	17.9792	42.8434	337.052
71	17.9798	42.8435	335.046
72	17.9801	42.8437	334.9539
73	17.9805	42.8439	331.8255
74	17.9811	42.8446	322.3466
75	17.982	42.8455	311.1134
76	17.9824	42.8458	301.4835
77	17.9828	42.8457	305.9215
78	17.9831	42.8455	311.1817
79	17.9836	42.8454	318.846
80	17.9837	42.8454	319.1714
81	17.9837	42.8454	318.3784
82	17.9836	42.8455	317.024
83	17.9836	42.8455	316.3235
84	17.9835	42.8455	315.2198
85	17.9834	42.8455	312.165
86	17.9831	42.8456	307.8498
87	17.983	42.8458	304.169
88	17.9825	42.8459	299.0324
89	17.9824	42.846	297.205
90	17.9824	42.846	295.2864
91	17.9823	42.846	293.3448
92	17.9823	42.8461	292.4326
93	17.9822	42.8461	290.7566
94	17.9822	42.8461	289.9514
95	17.9822	42.8462	288.4624
96	17.9821	42.8463	283.786
97	17.9821	42.8464	278.9801

Prijelomna tačka	X koordinata	Y koordinata	Visina (m n.m.)
98	17.982	42.8465	271.9877
99	17.982	42.8466	270.8059
100	17.9823	42.8467	267.6926
101	17.9825	42.8464	280.0974
102	17.983	42.846	295.3693
103	17.9836	42.8458	307.2138
104	17.9841	42.8456	318.7152
105	17.9845	42.8457	321.4405
106	17.9844	42.8457	319.8965
107	17.9845	42.8459	312.2516
108	17.9845	42.8461	303.5129
109	17.9845	42.8462	299.1803
110	17.9845	42.8462	299.1842
111	17.9846	42.8462	299.4558
112	17.9846	42.8462	299.7636
113	17.9847	42.8462	299.6457
114	17.9846	42.8457	320.2029
115	17.9849	42.8459	316.3909
116	17.985	42.8461	306.429
117	17.9849	42.8466	279.963
118	17.9855	42.8468	268.972
119	17.986	42.8469	261.8495
120	17.9861	42.8471	252.9011
121	17.9863	42.8472	250
122	17.9866	42.8471	250
123	17.9872	42.8468	250
124	17.988	42.8466	250.4274
125	17.989	42.8464	250.8864
126	17.9891	42.8464	250.6546
127	17.9891	42.8465	250
128	17.9894	42.8465	250
129	17.9894	42.8464	250
130	17.9894	42.8464	250.1273
131	17.9904	42.8465	250
132	17.9913	42.8467	250
133	17.992	42.8468	250
134	17.9929	42.847	250
135	17.9939	42.8474	250
136	17.9954	42.8481	250

Tabela 4: Koordinate prijelomnih tačaka granice obuhvata tampon zone oko špilje Vjetrenica - B1 zona

Prijelomna tačka	X koordinata	Y koordinata	Visina (m n.m.)
1	18.0019	42.8483	370.6102
2	18.002	42.8475	412.7091
3	18.002	42.8471	433.1427
4	18.0018	42.8467	458.8202
5	18.0018	42.8464	473.7832
6	18.0018	42.8463	479.605
7	18.0029	42.8462	503.0821
8	18.0033	42.8461	515.4037
9	18.0037	42.8459	530.2659
10	18.0042	42.8456	559.7607
11	18.0044	42.8454	582.5412
12	18.0045	42.8452	595.674



## Hercegovačko-neretvanske županije

Prijelomna tačka	X koordinata	Y koordinata	Visina (m n.m.)
13	18.0043	42.8448	608.8378
14	18.0042	42.8446	607.0062
15	18.0041	42.8444	600.6195
16	18.0038	42.8441	600
17	18.0038	42.8436	610.078
18	18.0036	42.843	620.6627
19	18.0028	42.8422	594.2076
20	18.0027	42.8419	594.7099
21	18.0027	42.8415	609.3762
22	18.0026	42.8414	612.0949
23	18.0028	42.8412	623.1058
24	18.003	42.8413	621.1675
25	18.0034	42.8414	620.2567
26	18.0034	42.8407	645.4008
27	18.0034	42.8406	648.3471
28	18.0038	42.8403	657.9488
29	18.0038	42.8399	674.6018
30	18.0058	42.8392	694.9946
31	18.0055	42.8386	710.1995
32	18.0055	42.8385	710.9286
33	18.0054	42.8382	711.4248
34	18.0054	42.8377	711.7265
35	18.0055	42.8373	720.9308
36	18.0055	42.8369	721.3617
37	18.0055	42.8366	716.0522
38	18.0055	42.8365	718.8513
39	18.0055	42.8362	711.6218
40	18.0058	42.8356	706.0023
41	18.0066	42.8345	715.1705
42	18.007	42.8336	733.1185
43	18.0075	42.8332	740.7286
44	18.0076	42.8331	739.8905
45	18.0079	42.8331	739.958
46	18.0081	42.833	739.9415
47	18.0082	42.8328	738.2958
48	18.0082	42.8321	736.356
49	18.0084	42.8316	737.2145
50	18.0086	42.8311	740
51	18.0086	42.8308	738.0008
52	18.0084	42.8305	732.7291
53	18.0082	42.8302	730.0606
54	18.008	42.83	730.2206
55	18.0074	42.8297	733.8915
56	18.0072	42.8295	732.6929
57	18.0071	42.8294	731.167
58	18.007	42.8293	729.683
59	18.007	42.829	724.1264
60	18.0072	42.8283	722.1186
61	18.0072	42.8281	720.4138
62	18.0071	42.8279	720.0537
63	18.0069	42.8277	720
64	18.0069	42.8273	723.5773
65	18.0067	42.827	719.7146
66	18.0063	42.8267	702.2501
67	18.0062	42.8267	699.0709
68	18.0059	42.8266	692.9957
69	18.0057	42.8264	690
70	18.0055	42.8262	687.4063
71	18.0056	42.826	682.8201

Prijelomna tačka	X koordinata	Y koordinata	Visina (m n.m.)
72	18.0056	42.8259	680.155
73	18.0057	42.8256	677.5502
74	18.0057	42.8255	672.9055
75	18.0058	42.8253	669.5905
76	18.0059	42.8252	666.773
77	18.006	42.825	661.6506
78	18.006	42.8248	660.2288
79	18.006	42.8247	660
80	18.006	42.8247	660
81	18.006	42.8246	659.6011
82	18.0059	42.8245	655.803
83	18.0057	42.8243	652.1252
84	18.0056	42.8241	650.0781
85	18.0056	42.824	650.1174
86	18.0056	42.8236	650
87	18.0056	42.8234	650
88	18.0056	42.8232	650.037
89	18.0057	42.8231	650.1003
90	18.0058	42.8229	648.0653
91	18.0059	42.8229	646.3111
92	18.0057	42.8228	644.2618
93	18.0064	42.8217	639.1917
94	18.0057	42.8204	650.9248
95	18.0046	42.8201	660
96	18.0032	42.8201	656.566
97	18.0041	42.8206	660
98	18.004	42.8216	660
99	18.0024	42.8214	712.1686
100	18.0023	42.8214	714.7972
101	18.0018	42.8213	733.1447
102	18.0018	42.8213	733.5336
103	18.0016	42.8213	737.1342
104	18.0015	42.8213	739.6145
105	18.0014	42.8211	720.9217
106	18.0012	42.8206	690.054
107	18.0011	42.8205	683.9793
108	18.0009	42.82	654.5739
109	18.0005	42.8196	639.1867
110	18.0003	42.8194	637.4667
111	17.9999	42.8189	642.2481
112	17.9998	42.8183	637.4155
113	17.9979	42.8176	704.606
114	17.993	42.8158	741.7787
115	17.9886	42.8167	655.3729
116	17.9876	42.8171	623.5736
117	17.9871	42.8175	610.2787
118	17.9869	42.8178	600.6086
119	17.9866	42.8185	584.5803
120	17.9865	42.8187	588.594
121	17.9862	42.8186	583.5659
122	17.9855	42.819	593.8784
123	17.9848	42.8194	605.2199
124	17.9847	42.8194	604.6707
125	17.985	42.82	612.1061
126	17.9848	42.8205	608.4704
127	17.9848	42.8207	611.2355
128	17.9848	42.8207	612.1268
129	17.9847	42.8208	612.764
130	17.9846	42.8208	613.2891

## Hercegovačko-neretvanske županije

Prijelomna tačka	X koordinata	Y koordinata	Visina (m n.m.)
131	17.9836	42.8214	614.6127
132	17.983	42.8228	616.9108
133	17.9829	42.8229	613.5409
134	17.9819	42.823	587.3479
135	17.9809	42.8236	557.5795
136	17.9808	42.8237	553.326
137	17.9803	42.824	529.4792
138	17.9792	42.8251	490.2755
139	17.979	42.826	482.6266
140	17.9786	42.8262	473.0432
141	17.978	42.8265	480.3318
142	17.9779	42.8266	481.7547
143	17.977	42.827	485.2945
144	17.9767	42.8272	486.5257
145	17.9761	42.8275	490.2055
146	17.9758	42.8277	492.8483
147	17.9753	42.828	498.3329
148	17.9752	42.828	499.2094
149	17.9749	42.8287	502.4351
150	17.9744	42.8292	501.6671
151	17.974	42.8293	497.7329
152	17.9737	42.8295	493.809
153	17.9734	42.8298	491.1888
154	17.9733	42.8299	490.7342
155	17.9729	42.8303	488.8018
156	17.9726	42.8308	489.8405
157	17.9721	42.8312	475.859
158	17.972	42.8313	472.7004
159	17.9718	42.8314	469.628
160	17.9717	42.8315	469.1676
161	17.9717	42.8315	469.1142
162	17.9716	42.8315	468.9381
163	17.9714	42.8315	464.0486
164	17.9714	42.8315	462.6054
165	17.9708	42.8316	451.9641
166	17.9708	42.8317	451.9458
167	17.9708	42.8319	458.9394
168	17.9708	42.8322	466.3698
169	17.9709	42.8323	474.0323
170	17.9709	42.833	481.0509
171	17.9707	42.8334	463.8282
172	17.9706	42.8335	456.2002
173	17.9706	42.8336	452.2239
174	17.9707	42.8341	445.6927
175	17.9708	42.8345	438.3959
176	17.9709	42.8346	441.0066
177	17.9716	42.8351	431.2339
178	17.9718	42.8352	424.7412
179	17.9727	42.8355	429.7277
180	17.9733	42.8358	425.6891
181	17.9739	42.8362	419.7534
182	17.9742	42.8363	418.902
183	17.9748	42.8369	404.0595
184	17.975	42.8371	400.305
185	17.9752	42.8373	398.3009
186	17.9752	42.8374	396.9354
187	17.9752	42.8376	388.2885
188	17.9754	42.8379	386.7895
189	17.9757	42.8381	389.5692

Prijelomna tačka	X koordinata	Y koordinata	Visina (m n.m.)
190	17.9757	42.8381	389.7017
191	17.9757	42.8381	389.0621
192	17.9757	42.8384	377.043
193	17.9758	42.8386	374.8618
194	17.9759	42.8387	374.5077
195	17.9759	42.8387	374.5102
196	17.9759	42.8387	374.6456
197	17.9763	42.8389	386.2155
198	17.9763	42.839	379.83
199	17.9763	42.839	379.5988
200	17.9762	42.8391	376.5363
201	17.9762	42.8394	368.1304
202	17.9762	42.8398	363.213
203	17.9769	42.8409	355.8662
204	17.9768	42.8412	350.8377
205	17.9768	42.8414	348.7242
206	17.9768	42.8415	348.3505
207	17.9768	42.8418	347.2034
208	17.9768	42.8418	347.1286
209	17.9768	42.8418	347.0395
210	17.9768	42.842	346.3446
211	17.9768	42.8421	344.4485
212	17.9769	42.8423	340.542
213	17.9767	42.8426	327.7657
214	17.9764	42.8429	314.596
215	17.9762	42.843	307.129
216	17.9761	42.8432	301.6339
217	17.9761	42.8434	293.446
218	17.9762	42.8434	293.5431
219	17.9768	42.8439	290.0413
220	17.9772	42.8442	288.0293
221	17.9773	42.8442	287.0977
222	17.9774	42.8434	309.5287
223	17.9775	42.8432	320.8129
224	17.9775	42.8432	325.4035
225	17.9777	42.8429	340.4813
226	17.9778	42.8428	346.6099
227	17.9784	42.8418	402.9444
228	17.9801	42.8391	544.0624
229	17.9808	42.8379	490.7004
230	17.981	42.8374	488.7355
231	17.9812	42.8367	504.9859
232	17.9815	42.8361	529.4219
233	17.9815	42.8353	561.9765
234	17.9819	42.8348	578.2331
235	17.9826	42.8332	641.0172
236	17.9832	42.832	642.6133
237	17.9834	42.8309	659.8289
238	17.9835	42.8278	682.3923
239	17.9839	42.8274	682.8383
240	17.9849	42.8261	689.8817
241	17.9852	42.8256	698.3497
242	17.9857	42.8251	722.433
243	17.9862	42.825	744.0255
244	17.9866	42.8245	756.8953
245	17.9868	42.8244	767.5114
246	17.9874	42.8243	779.4288
247	17.9878	42.824	784.0492
248	17.9883	42.8237	781.8594

## Hercegovačko-neretvanske županije

Prijelomna tačka	X koordinata	Y koordinata	Visina (m n.m.)
249	17.9886	42.8234	760.9672
250	17.989	42.8231	756.6127
251	17.9895	42.8228	764.3216
252	17.99	42.8226	781.1227
253	17.9905	42.8221	809.9044
254	17.9906	42.822	816.34
255	17.9911	42.8219	828.5961
256	17.9916	42.8218	830
257	17.9919	42.8217	834.8718
258	17.9922	42.8217	830.6967
259	17.9935	42.8218	804.3277
260	17.9946	42.8223	783.6609
261	17.9964	42.8234	746.5211
262	17.9972	42.8237	745.3049
263	17.9981	42.8242	754.9387
264	17.9984	42.8248	796.0126
265	17.9991	42.8256	806.1253
266	18.0002	42.8269	829.9526
267	18.0012	42.8283	823.9297
268	18.0023	42.8297	858.7653
269	18.0032	42.8305	825.3099
270	18.0044	42.8314	856.4138
271	18.0046	42.8316	854.8999
272	18.0047	42.8326	841.8263
273	18.0046	42.8344	803.8841
274	18.0041	42.8363	780.4982
275	18.0035	42.8378	750
276	18.0034	42.8379	750.0297
277	18.0034	42.838	750.3344
278	18.0031	42.8386	739.7598
279	18.0027	42.8395	697.9625
280	18.0023	42.84	673.6896
281	18.002	42.8403	664.9996
282	18.0017	42.8406	657.9045
283	18.0013	42.8409	636.8375
284	18.001	42.8413	604.6428
285	18.0005	42.842	554.03
286	18.0002	42.8424	524.0104
287	17.9999	42.8429	485.3142
288	17.9994	42.8436	437.7167
289	17.9989	42.8441	404.508
290	17.9982	42.8444	388.3779
291	17.9978	42.8447	381.0033
292	17.9972	42.8448	366.056
293	17.9965	42.8449	358.0837
294	17.9961	42.8455	347.8083
295	17.9957	42.8463	315.8388
296	17.9955	42.8472	273.842
297	17.9954	42.8481	250
298	17.9939	42.8474	250
299	17.9929	42.847	250
300	17.992	42.8468	250
301	17.9913	42.8467	250
302	17.9904	42.8465	250
303	17.9898	42.8465	250
304	17.9894	42.8464	250.1223
305	17.9894	42.8464	250
306	17.9894	42.8465	250
307	17.9894	42.8465	250

Prijelomna tačka	X koordinata	Y koordinata	Visina (m n.m.)
308	17.9893	42.8468	250
309	17.9894	42.8472	250
310	17.9897	42.8474	250
311	17.9901	42.8474	250
312	17.9904	42.8477	250
313	17.9906	42.8478	250
314	17.9915	42.8483	250
315	17.9925	42.8488	250
316	17.993	42.8488	250
317	17.9935	42.8488	250
318	17.994	42.8488	250
319	17.9946	42.8489	250
320	17.996	42.8492	250
321	17.9962	42.8492	250
322	17.9971	42.8495	250
323	17.998	42.8498	250
324	17.9992	42.8504	250
325	17.9995	42.8501	250
326	17.9998	42.8493	261.271
327	18.0001	42.8493	271.7609
328	18.0004	42.8493	279.448
329	18.0005	42.8493	281.5213
330	18.0006	42.8493	282.5898
331	18.001	42.8492	295.4847
332	18.0014	42.8491	312.0734
333	18.0014	42.8491	312.796
334	18.0015	42.8488	331.9707
335	18.0019	42.8483	370.6102
336	18.001	42.8223	789.3081
337	18.0011	42.8223	789.5034
338	18.0012	42.8223	789.6127
339	18.0013	42.8223	788.9009
340	18.0013	42.8224	786.9042
341	18.0014	42.8224	784.2733
342	18.0015	42.8224	780.863
343	18.0015	42.8224	776.9451
344	18.0016	42.8225	773.2342
345	18.0016	42.8225	769.8998
346	18.0017	42.8226	766.7849
347	18.0017	42.8226	763.9108
348	18.0017	42.8227	761.6849
349	18.0017	42.8228	759.9722
350	18.0017	42.8228	758.4593
351	18.0017	42.8229	757.211
352	18.0017	42.8229	756.2924
353	18.0017	42.823	755.5297
354	18.0016	42.823	754.9069
355	18.0016	42.8231	754.5318
356	18.0015	42.8231	754.2292
357	18.0015	42.8231	754.0377
358	18.0014	42.8232	754.7205
359	18.0013	42.8232	755.7256
360	18.0013	42.8232	757.2997
361	18.0012	42.8232	758.891
362	18.0011	42.8232	760.4941
363	18.001	42.8232	762.1522
364	18.001	42.8232	763.0411
365	18.0009	42.8232	762.2903
366	18.0008	42.8232	762.3527

## Hercegovačko-neretvanske županije

Prijelomna tačka	X koordinata	Y koordinata	Visina (m n.m.)
367	18.0008	42.8231	763.0523
368	18.0007	42.8231	764.0161
369	18.0006	42.8231	764.48
370	18.0006	42.823	764.5551
371	18.0006	42.823	764.5551
372	18.0006	42.823	764.4431
373	18.0006	42.823	763.4615
374	18.0005	42.8229	762.3151
375	18.0005	42.8229	761.1948
376	18.0005	42.8228	760.1646
377	18.0005	42.8228	759.486
378	18.0005	42.8227	759.436
379	18.0005	42.8226	760.3193
380	18.0006	42.8226	762.0842
381	18.0006	42.8225	764.2405
382	18.0006	42.8225	766.7085
383	18.0007	42.8224	769.4743
384	18.0008	42.8224	772.6323
385	18.0008	42.8224	776.8463
386	18.0009	42.8224	781.7557
387	18.001	42.8223	787.179
388	18.001	42.8223	789.1035
389	18.001	42.8223	789.1038
390	18.001	42.8223	789.3081

Tabela 5: Koordinate prijelomnih tačaka granice minski sumnjivih površina - B2 zona

Prijelomna tačka	X koordinata	Y koordinata	Visina (m n.m.)
Minski sumnjive površine – B2.1			
1	18.0115	42.8432	769.5289
2	18.011	42.8422	796.1514
3	18.011	42.842	803.4963
4	18.0109	42.842	805.1602
5	18.0109	42.842	805.888
6	18.0106	42.8419	810.116
7	18.0106	42.8419	806.4089
8	18.0102	42.8416	789.3038
9	18.0097	42.8414	761.4083
10	18.0085	42.8407	739.7514
11	18.0085	42.8407	736.7435
12	18.008	42.8404	722.7376
13	18.0075	42.8401	704.2659
14	18.006	42.8393	693.2902
15	18.0058	42.8392	695.832
16	18.0058	42.8392	694.9946
17	18.0038	42.8399	674.6018
18	18.0038	42.8403	657.9488
19	18.0034	42.8406	648.3471
20	18.0034	42.8407	645.4008
21	18.004	42.841	633.0914
22	18.0052	42.8409	628.1042
23	18.0053	42.8409	628.1666
24	18.0058	42.8412	625.6865
25	18.0069	42.8418	659.1683
26	18.0075	42.8421	680.222
27	18.0086	42.8429	721.5692

Prijelomna tačka	X koordinata	Y koordinata	Visina (m n.m.)
28	18.0096	42.843	746.434
29	18.0109	42.8433	761.3376
30	18.0115	42.8432	769.5289
31	18.0019	42.8467	458.5053
32	18.0018	42.8467	458.8202
33	18.002	42.8471	433.1427
34	18.002	42.8475	412.7091
35	18.0019	42.8483	370.6102
36	18.0015	42.8488	331.9708
37	18.0019	42.8486	349.63
38	18.0023	42.8484	365.3676
39	18.0025	42.8478	406.9488
40	18.0025	42.8472	436.3736
41	18.0019	42.8467	458.5053
42	18.0022	42.8504	276.4194
43	18.0024	42.8495	315.8671
44	18.0021	42.8495	309.6141
45	18.0019	42.8491	321.3221
46	18.0023	42.8488	343.2853
47	18.0033	42.8489	356.3329
48	18.0033	42.8488	360.2942
49	18.0023	42.8486	352.2077
50	18.0014	42.8491	312.796
51	18.0014	42.8491	312.0734
52	18.001	42.8492	295.4847
53	18.0006	42.8493	282.5898
54	18.0007	42.8494	281.4601
55	18.0012	42.8498	277.5866
56	18.0016	42.8501	275.1958
57	18.002	42.8503	275.0877
58	18.0022	42.8504	276.4194
Minski sumnjive površine – B2.2			
1	18.0172	42.8258	833.5389
2	18.0162	42.8256	839.7593
3	18.0155	42.8259	843.1844
4	18.0148	42.8261	852.8876
5	18.0131	42.8264	859.2226
6	18.0123	42.8266	846.0033
7	18.0117	42.8271	836.7137
8	18.0114	42.8274	827.7023
9	18.0139	42.8274	902.7311
10	18.0145	42.8281	873.0145
11	18.0148	42.828	870.6896
12	18.0156	42.8276	864.3193
13	18.0172	42.8258	833.5389
14	18.0161	42.8364	770.6225
15	18.0172	42.8365	770.6384
16	18.0175	42.8362	779.1098
17	18.0184	42.8368	770
18	18.0191	42.8354	788.4695
19	18.0192	42.8346	736.4107
20	18.019	42.8342	716.4894
21	18.0192	42.8335	706.4785
22	18.0204	42.8334	737.1673
23	18.0213	42.8327	797.5659
24	18.0221	42.832	823.9731
25	18.0223	42.8316	818.3178
26	18.0224	42.8315	812.3427
27	18.0224	42.8315	812.1976

## Hercegovačko-neretvanske županije

Prijelomna tačka	X koordinata	Y koordinata	Visina (m n.m.)
28	18.0226	42.8313	804.5122
29	18.0224	42.8301	808.6257
30	18.022	42.8289	806.8455
31	18.0216	42.8292	785.3066
32	18.0212	42.8294	769.6227
33	18.0201	42.8304	774.2162
34	18.02	42.8307	780.1529
35	18.0199	42.8316	808.6481
36	18.0198	42.8317	804.7684
37	18.0191	42.8319	789.7535
38	18.0175	42.8323	760.5483
39	18.0173	42.8324	760.2111
40	18.0172	42.8326	759.8945
41	18.0169	42.8336	744.8846
42	18.0168	42.8337	744.994
43	18.0163	42.8338	752.4554
44	18.0163	42.8342	755.7126
45	18.0163	42.8342	757.9076
46	18.0167	42.8345	758.32
47	18.0166	42.8348	780.0909
48	18.0165	42.835	791.3186
49	18.0164	42.8351	794.982
50	18.0163	42.8352	795
51	18.0159	42.8359	778.6285
52	18.0159	42.836	774.6454
53	18.016	42.8362	768.7017
54	18.0161	42.8364	770.6225
55	18.0057	42.8387	708.0659
56	18.0055	42.8386	710.1995
57	18.0058	42.8392	695.832
58	18.006	42.8393	693.2902
59	18.0075	42.8401	704.2659
60	18.008	42.8404	722.7376
61	18.0085	42.8407	736.7435
62	18.0085	42.8407	739.7514
63	18.0097	42.8414	761.4083
64	18.0102	42.8416	789.3038
65	18.01	42.8415	779.153
66	18.0095	42.8411	753.8249
67	18.0092	42.8409	753.2791
68	18.0089	42.8408	751.6592
69	18.0079	42.8403	715.2723
70	18.0075	42.8401	704.5518
71	18.0072	42.8399	699.8373
72	18.0068	42.8395	694.07
73	18.0063	42.8391	700.787
74	18.0057	42.8387	708.0659
75	18.0184	42.8368	770
76	18.0175	42.8362	779.1098
77	18.0172	42.8365	770.6384
78	18.0161	42.8364	770.6225
79	18.0149	42.8378	793.8774
80	18.0144	42.8383	807.2043
81	18.0144	42.8384	812.3305
82	18.0145	42.8389	817.9887
83	18.0143	42.8395	826.3555
84	18.0132	42.8397	832.782
85	18.013	42.8397	831.1512
86	18.0133	42.8401	828.8759

Prijelomna tačka	X koordinata	Y koordinata	Visina (m n.m.)
87	18.0128	42.8403	822.4846
88	18.012	42.8411	799.0035
89	18.0118	42.8413	798.8867
90	18.0115	42.8415	800.64
91	18.0111	42.8416	806.3375
92	18.0109	42.8417	810.9433
93	18.0108	42.8418	814.683
94	18.0106	42.8419	810.116
95	18.0109	42.842	805.888
96	18.0109	42.842	805.1602
97	18.011	42.842	803.4963
98	18.011	42.8422	796.1514
99	18.0115	42.8432	769.5289
100	18.0117	42.8431	770.4688
101	18.0127	42.8427	774.7326
102	18.0132	42.8417	788.6099
103	18.0132	42.8411	790.0169
104	18.0137	42.8406	809.9011
105	18.0148	42.8403	805.2675
106	18.0159	42.8396	770.608
107	18.0175	42.8386	734.0018
108	18.0176	42.8384	730.4686
109	18.0177	42.8383	727.186
110	18.0185	42.8375	758.9227
111	18.0186	42.8373	766.1619
112	18.0184	42.8368	770

Tabela 8: Koordinate lokaliteta izvora vode kao značajnih hidroloških vrijednostima zaštićenog područja – B 5 zona

Lokalitet	X koordinata	Y koordinata	Visina (m n.m.)
1	17.9801	42.8603	249.0103
2	17.9698	42.8521	685
3	17.9569	42.8436	659.1236
4	17.9696	42.821	510
5	18.0079	42.8008	560.0902
6	17.9782	42.8263	472.5674
7	18.0306	42.7996	660.0769

Tabela 9: Koordinate lokaliteta kulturno-povijesnog naslijeđa - B 6 zona

Lokalitet	X koordinata	Y koordinata	Visina (m n.m.)
Sakralni objekti – B6.1			
1	17.9845	42.85	341.0117
2	17.983	42.8476	287.0349
Stećci – B6.2			
1	17.983	42.8577	337.4619
2	17.9204	42.8242	398.0457
3	18.0062	42.8074	580
4	17.9827	42.8516	421.7892
5	17.9349	42.8241	269.2915
6	17.9742	42.8273	495.8044

## Hercegovačko-neretvanske županije

65

Na temelju članka 39. Ustava Hercegovačko-neretvanske županije-kantona („Narodne novine HNŽ/K“, broj: 2/98, 3/98, 4/00 i 7/04) i članka 95. Poslovnika Skupštine Hercegovačko-neretvanske županije-kantona („Narodne novine HNŽ/K“, broj: 2/05), Skupština Hercegovačko-neretvanske županije-kantona na sjednici održanoj dana 26.02.2021. godine donijela je sljedeći

## ZAKLJUČAK

I

Prima se na znanje Konačno Izvješće Povjerenstva Vlade HNŽ/K za upravljanje Stabilizacijskim fondom i utvrđivanje Prijedloga Programa utroška sredstava od subvencije iz članka 3. i 4. Zakona o ublažavanju negativnih ekonomskih posljedica izazvanih epidemijom korona virusa (COVID-19) i potpori ekonomiji na području HNŽ/K, broj:14-1-45-1098-70/20 od 31.12.2020. godine.

II

Zaključak stupa na snagu danom donošenja, a objavit će se u „Narodnim novinama Hercegovačko-neretvanske županije-kantona“.

Bosna i Hercegovina  
Federacija Bosne i Hercegovine  
Hercegovačko-neretvanska županija-kanton  
S K U P Š T I N A  
Broj: 02-01-XI-039/21  
Mostar, 26.02.2021. godine

P R E D S J E D A V A J U Ć I  
Šerif Špago, v.r.

66

Na temelju članka 39. Ustava Hercegovačko-neretvanske županije-kantona („Narodne novine HNŽ/K“, broj: 2/98, 3/98, 4/00 i 7/04) i članka 95. Poslovnika Skupštine Hercegovačko-neretvanske županije-kantona („Narodne novine HNŽ/K“, broj: 2/05), Skupština Hercegovačko-neretvanske županije-kantona na sjednici održanoj dana 26.02.2021. godine donijela je sljedeći

## ZAKLJUČAK

I

Prima se na znanje Informacija Ministarstva gospodarstva HNŽ/K o realizaciji ugovora o koncesijama za 2019. godinu broj: 07-04-14-1-428/20 od 08.10.2020. godine.

II

Zaključak stupa na snagu danom donošenja, a objavit će se u „Narodnim novinama Hercegovačko-neretvanske županije-kantona“.

Bosna i Hercegovina  
Federacija Bosne i Hercegovine  
Hercegovačko-neretvanska županija-kanton  
S K U P Š T I N A  
Broj: 02-01-XI-040/21  
Mostar, 26.02.2021. godine

P R E D S J E D A V A J U Ć I  
Šerif Špago, v.r.

68

Na temelju članka 39. Ustava Hercegovačko-neretvanske županije-kantona („Narodne novine HNŽ/K“, broj: 2/98, 3/98, 4/00 i 7/04) i članka 95. Poslovnika Skupštine Hercegovačko-neretvanske županije-kantona („Narodne novine HNŽ/K“, broj: 2/05), Skupština Hercegovačko-neretvanske županije-kantona na sjednici održanoj dana 26.02.2021. godine donijela je sljedeći

## ZAKLJUČAK

I

Prima se na znanje Informacija Ministarstva poljoprivrede, šumarstva i vodoprivrede HNŽ/K o realizaciji dodijeljenih koncesija i ugovora o zakupu za korištenje poljoprivrednog zemljišta u državnom vlasništvu na području HNŽ/K zaključno sa 31.12.2019. godine, broj:11-07-26-2642/20 od 02.12.2020. godine.

II

Zaključak stupa na snagu danom donošenja, a objavit će se u „Narodnim novinama Hercegovačko-neretvanske županije-kantona“.

Bosna i Hercegovina  
Federacija Bosne i Hercegovine  
Hercegovačko-neretvanska županija-kanton  
S K U P Š T I N A  
Broj: 02-01-XI-041/21  
Mostar, 26.02.2021. godine

P R E D S J E D A V A J U Ć I  
Šerif Špago, s.r.

68

Na temelju članka 39. Ustava Hercegovačko-neretvanske županije-kantona („Narodne novine HNŽ/K“, broj: 2/98, 3/98, 4/00 i 7/04) i članka 95. Poslovnika Skupštine Hercegovačko-neretvanske

## Hercegovačko-neretvanske županije

županije-kantona („Narodne novine HNŽ/K“, broj: 2/05), Skupština Hercegovačko-neretvanske županije-kantona na sjednici održanoj dana 26.02.2021. godine donijela je sljedeći

**ZAKLJUČAK****I**

Prima se na znanje Informacija Ministarstva poljoprivrede, šumarstva i vodoprivrede HNŽ/K o stanju u poljoprivredi na području HNŽ/K, broj: 11-03-26-2456/20 od 30.11.2020. godine.

**II**

Zaključak stupa na snagu danom donošenja, a objavit će se u „Narodnim novinama Hercegovačko-neretvanske županije-kantona“.

Bosna i Hercegovina  
Federacija Bosne i Hercegovine  
Hercegovačko-neretvanska županija-kanton  
S K U P Š T I N A  
Broj: 02-01-XI-042/21  
Mostar, 26.02.2021. godine

P R E D S J E D A V A J U Ć I  
Šerif Špago, v.r.

**69**

Na temelju članka 39. Ustava Hercegovačko-neretvanske županije-kantona („Narodne novine HNŽ/K“, broj: 2/98, 3/98, 4/00 i 7/04) i članka 95. Poslovnika Skupštine Hercegovačko-neretvanske županije-kantona („Narodne novine HNŽ/K“, broj: 2/05), a nakon razmatranja Informacije o stanju u poljoprivredi HNŽ/K, Skupština Hercegovačko-neretvanske županije-kantona na sjednici održanoj dana 26.02.2021. godine donijela je sljedeći

**ZAKLJUČAK****I**

Skupština HNŽ/K predlaže da Gradsko vijeće Grada Mostara u roku od 6 (šest) mjeseci donese Program gospodarenja poljoprivrednim zemljištem u državnom vlasništvu za područje Grada Mostara.

**II**

Zaključak će se dostaviti Gradskom vijeću Grada Mostara.

**III**

Zaključak stupa na snagu danom donošenja, a objavit će se u „Narodnim novinama Hercegovačko-neretvanske županije-kantona“.

Bosna i Hercegovina  
Federacija Bosne i Hercegovine  
Hercegovačko-neretvanska županija-kanton  
S K U P Š T I N A  
Broj: 02-01-XI-043/21  
Mostar, 26.02.2021. godine

P R E D S J E D A V A J U Ć I  
Šerif Špago, v.r.

**VLADA HERCEGOVAČKO-NERETVANSKE ŽUPANIJE-KANTONA****70**

Na temelju članka 16. stavak (1) i članka 17. stavak (2) Zakona o Vladi Hercegovačko-neretvanske županije („Narodne novine HNŽ“, broj: 3/07 i 5/09), a u svezi s člankom 49. stavak (1) Zakona o organizaciji uprave u HNŽ-K („Narodne novine HNŽ“, broj: 9/09), Vlada Hercegovačko-neretvanske županije-kantona je na 108. žurnoj telefonskoj sjednici, održanoj 3.2.2021. godine, donijela

**O D L U K U****O DAVANJU SUGLASNOSTI NA PRAVILNIK O UNUTARNJOJ ORGANIZACIJI MINISTARSTVA GOSPODARSTVA****I**

Daje se suglasnost na Pravilnik o unutarnjoj organizaciji Ministarstva gospodarstva, broj: 07-01-02-433-15/20 od 4.1.2021. godine.

**II**

Odluka stupa na snagu danom donošenja, a objavit će se u „Narodnim novinama Hercegovačko-neretvanske županije“.

Bosna i Hercegovina  
Federacija Bosne i Hercegovine  
HERCEGOVAČKO-NERETVANSKA ŽUPANIJA-KANTON  
V L A D A  
Broj: 01-1-02-237/21  
Mostar, 3.2.2021. godine

P R E D S J E D N I K  
dr. sc. Nevenko Herceg, v.r.

**71**

Na temelju članka 16. stavak (1) i članka 17. stavak (2) Zakona o Vladi Hercegovačko-neretvanske županije („Narodne novine HNŽ“, broj: 3/07 i 5/09), Vlada Hercegovačko-neretvanske županije-kantona je na 108. žurnoj telefonskoj sjednici, održanoj 3.2.2021. godine, donijela